

Verordnung zum Schutz von Naturdenkmälern in der Stadt Hameln - Naturdenkmalverordnung -

Aufgrund der §§ 3 Abs. 1 u. 2, 22 Abs. 1, 2 u. 4, 28, 67 Abs. 1 u. 3, 69 Abs. 7 des Gesetzes über Naturschutz und Landschaftspflege (Bundesnaturschutzgesetz - BNatSchG) vom 29.07.2009 (BGBl. I Nr. 51 S. 2542) i.V.m. §§ 2 Abs. 1, 14, 15, 21, 31 Abs. 1, Satz 3, 32 Abs. 1, 41 Abs. 1, 43 Abs. 3 Nr. 2 u. Abs. 4 des Niedersächsischen Ausführungsgesetzes zum Bundesnaturschutzgesetz (NAGBNatSchG) vom 19.02.2010 (Nds. GVBl. Nr. 6/2010 S. 104), hat der Rat der Stadt Hameln in seiner Sitzung am 13.04.2011 folgende Verordnung beschlossen:

§ 1 Unterschutzstellung

- (1) Die in der Anlage 1 zu dieser Verordnung näher bezeichneten Einzelschöpfungen der Natur werden zu Naturdenkmälern erklärt und in das bei der Unteren Naturschutzbehörde der Stadt Hameln geführte Verzeichnis der geschützten Teile von Natur und Landschaft unter den lfd. Nrn. ND-HM-S 1 bis 27 eingetragen.
- (2) Bei Baumdenkmälern wird die zum Schutz des Wurzelbereiches notwendige Umgebung mit in den Schutz einbezogen. Die genaue Größe des geschützten Bereiches ist in Anlage 1 beschrieben.
- (3) Die Naturdenkmäler sowie deren geschützte Umgebung sind in Karten im Maßstab 1:500 bzw. 1:1000 abgebildet (Anlage 2). Zusätzlich sind die Naturdenkmäler in einer Übersichtskarte dargestellt (Anlage 3). Die Karten sind Bestandteil dieser Verordnung.
- (4) Die Naturdenkmäler sind durch die Untere Naturschutzbehörde zu kennzeichnen.
- (5) Die Verordnung einschließlich der Karten kann von jedermann bei der Unteren Naturschutzbehörde der Stadt Hameln während der Dienstzeiten kostenlos eingesehen werden.

§ 2 Schutzzweck

- (1) Einzelschöpfungen der Natur werden
 - a) aus wissenschaftlichen, naturgeschichtlichen oder landeskundlichen Gründen oder
 - b) wegen ihrer Seltenheit, Eigenart oder Schönheitunter besonderen Schutz gestellt.
- (2) Die jeweiligen Schutzzwecke der Naturdenkmäler sind in der Anlage 1 dieser Verordnung beschrieben.
- (3) Der Zustand der Naturdenkmäler sowie deren geschützte Umgebung soll durch Schutz-, Pflege- und Entwicklungsmaßnahmen erhalten und verbessert werden.

§ 3 Schutzbestimmungen

(1) Die Beseitigung eines Naturdenkmals sowie alle Handlungen, die zu einer Zerstörung, Beschädigung oder Veränderung des Naturdenkmals und seiner geschützten Umgebung führen können, sind verboten.

(2) Verboten sind insbesondere:

1. an Baumdenkmälern einschließlich ihrer geschützten Umgebung:

- a) die Errichtung baulicher Anlagen;
- b) die Veränderung der Bodengestalt durch Abgraben, Aufschütten oder Verdichten;
- c) die Veränderung des Wasserhaushalts;
- d) das Entfernen oder Beschädigen von Ästen oder Wurzeln;
- e) das Entnehmen oder Einbringen von Pflanzen;
- f) das Anbringen von Plakaten, Bild- und Schrifttafeln und anderen Gegenständen;
- g) die Anwendung von Streusalzen, chemischen Pflanzenbehandlungsmitteln und Düngemitteln;
- h) das Lagern von Salzen, Ölen, Säuren, Laugen und sonstigen wassergefährdenden Stoffen;
- i) das Lagern von Schutt, Steinen, Abfällen, Silage, Mist, Holz oder Stroh;
- j) das Abstellen von Kraftfahrzeugen, Wohnwagen, Bauwagen und Baucontainern;
- k) das Feuer machen;
- l) das Errichten von Zäunen und Aufstellen von Bänken;
- m) das Herstellen von Versorgungsleitungen aller Art;
- n) das Anlegen von Verkehrseinrichtungen wie Wege, Straßen oder Plätze.

2. an Findlingen:

- a) die Verunreinigung der Oberfläche;
- b) die Beschädigung der Oberfläche;
- c) die Veränderung der Lage.

§ 4 Freistellungen

Freigestellt von den Verboten des § 3 sind:

- 1. die ordnungsgemäße Grundstücksnutzung in der bisherigen Art und Weise und dem bisherigen Umfang, die bei Inkrafttreten dieser Verordnung rechtmäßig ausgeübt wurde, oder auf deren Ausübung ein öffentlich-rechtlicher Anspruch bestand;
- 2. Maßnahmen, zu deren Durchführung eine öffentlich-rechtliche Verpflichtung besteht. Zeitpunkt und Ausführungsweise von Unterhaltungsmaßnahmen sind vor ihrer Durchführung mit der Unteren Naturschutzbehörde abzustimmen;

3. von der Unteren Naturschutzbehörde angeordnete oder durchgeführte Pflege-, Entwicklungs- und Wiederherstellungsmaßnahmen;
4. Maßnahmen, die der Feststellung oder Beseitigung einer von dem Naturdenkmal ausgehenden Gefahr dienen. Die Maßnahmen sind der Unteren Naturschutzbehörde spätestens drei Werkzeuge vor der Durchführung, bei gegenwärtiger erheblicher Gefahr unverzüglich, anzuzeigen;
5. die Kennzeichnung der Naturdenkmäler durch die Untere Naturschutzbehörde.

§ 5 Befreiungen

- (1) Von den Verboten des § 3 dieser Verordnung kann auf Antrag bei der Unteren Naturschutzbehörde Befreiung gewährt werden, wenn:
 1. dies aus Gründen des überwiegenden öffentlichen Interesses, einschließlich solcher sozialer und wirtschaftlicher Art, notwendig ist oder
 2. die Durchführung der Vorschriften im Einzelfall zu einer unzumutbaren Belastung führen würde und die Abweichung mit den Belangen von Naturschutz und Landschaftspflege vereinbar ist.
- (2) Die Befreiung kann mit Nebenbestimmungen versehen werden.

§ 6 Pflege-, Entwicklungs- und Wiederherstellungsmaßnahmen

- (1) Zur Sicherung des Schutzzwecks kann die Untere Naturschutzbehörde bestimmte Pflege-, Entwicklungs- und Wiederherstellungsmaßnahmen an den Naturdenkmälern anordnen und durchführen lassen. Die Kosten dieser Maßnahmen trägt die Untere Naturschutzbehörde.
- (2) Die Durchführung der Maßnahmen nach Abs. 1 wird den Eigentümern oder Nutzungsberechtigten rechtzeitig angekündigt.
- (3) Auf Antrag kann den Eigentümern oder sonstigen Nutzungsberechtigten gestattet werden, selbst für die Durchführung der Maßnahmen zu sorgen.
- (4) Die Eigentümer oder Nutzungsberechtigten sind verpflichtet, vom Schutzobjekt ausgehende oder diesem drohende Gefährdungen unverzüglich der Unteren Naturschutzbehörde zu melden.

§ 7 Duldungspflichten

Die Eigentümer oder Nutzungsberechtigten sind verpflichtet,

1. regelmäßige Baumkontrollen der Unteren Naturschutzbehörde,
2. Pflege-, Entwicklungs- und Wiederherstellungsmaßnahmen nach § 6 Abs. 1 sowie
3. das Aufstellen und Anbringen von Kennzeichen nach § 1 Abs. 4

an den Naturdenkmälern zu dulden.

§ 8 Ordnungswidrigkeiten

- (1) Ordnungswidrig handelt, wer vorsätzlich oder fahrlässig entgegen die Schutzbestimmungen des § 3 Abs. 1 dieser Verordnung ein Naturdenkmal beseitigt oder Handlungen vornimmt, die ein Naturdenkmal zerstören, beschädigen oder verändern können, ohne dass eine Befreiung gem. § 5 erteilt wurde.
- (2) Eine Ordnungswidrigkeit nach Abs. 1 kann mit einer Geldbuße bis zu 50.000,-- € geahndet werden.

§ 9 Inkrafttreten, Außerkrafttreten

- (1) Diese Verordnung tritt am Tage nach ihrer Veröffentlichung im Amtsblatt für den Landkreis Hameln Pyrmont in Kraft.
- (2) Gleichzeitig treten die:
 - Verordnung über Naturdenkmale im Landkreis Hameln-Pyrmont vom 15.09.1964 (Abl. RBHan 1964, S. 335), soweit diese sich auf die Sicherung von Naturdenkmälern auf dem Gebiet der Stadt Hameln bezieht,
 - Verordnung zur Sicherung von Naturdenkmalen in der Stadt Hameln vom 01.11.1972 (Abl. RBHan. 1972/Nr. 25, S. 1646) außer Kraft.
- (3) Mit dem Außerkrafttreten der in Abs. 2 genannten Verordnungen wird der Schutz für die in Anlage 4 zu dieser Verordnung aufgeführten Naturdenkmäler in der Stadt Hameln aufgehoben.

Hameln, den 09.05.2011

Susanne Lippmann
Oberbürgermeisterin

ND-Nr.	Bezeichnung - Schutzobjekt - Standort	Lage - Gemarkung - Flur - Flurstück	Schutzzweck	Geschützter Bereich
ND-HM-S 1	Findling am Rotenberg	- Hameln - 2 - 519 und 520/2	naturgeschichtliche Bedeutung, Seltenheit	Der Findling.
ND-HM-S 2	Platane Wilhelm Busch Str. 21	-Hameln - 6 - 38/6	Schönheit, Seltenheit, Eigenart	Der gesamte Baum sowie die Kronenschirmfläche zzgl. 2 m.
ND-HM-S 3	2 Säuleneichen Bürenstraße	- Hameln - 76 - 2/6	Seltenheit	Die gesamten Bäume sowie die jeweilige Kronenschirmfläche zzgl. 5 m.
ND-HM-S 4	Stieleiche, Platane, Eibe, Sumpfyzypresse, 2 Winterlinden Parkanlage Lüders Teich	- Hameln - 76 - 37/21 und 37/18	Eigenart, Schönheit, Seltenheit	Die gesamten Bäume sowie die jeweilige Kronenschirmfläche zzgl. 2 m (bei der Sumpfyzypresse zzgl. 5 m).
ND-HM-S 5	Platane Breiter Weg 4	-Hameln - 43 - 54/5	Eigenart, Schönheit, Seltenheit	Der gesamte Baum sowie die Kronenschirmfläche zzgl. 2 m.
ND-HM-S 6	Winterlinde Ohrsche Marsch	-Hameln - 33 - 35	Schönheit	Der gesamte Baum sowie die Kronenschirmfläche zzgl. 2 m.
ND-HM-S 7	4 Sommerlinden Wangelister Kapelle	- Hameln - 34 - 56	Schönheit	Die gesamten Bäume sowie die jeweilige Kronenschirmfläche zzgl. 2 m.

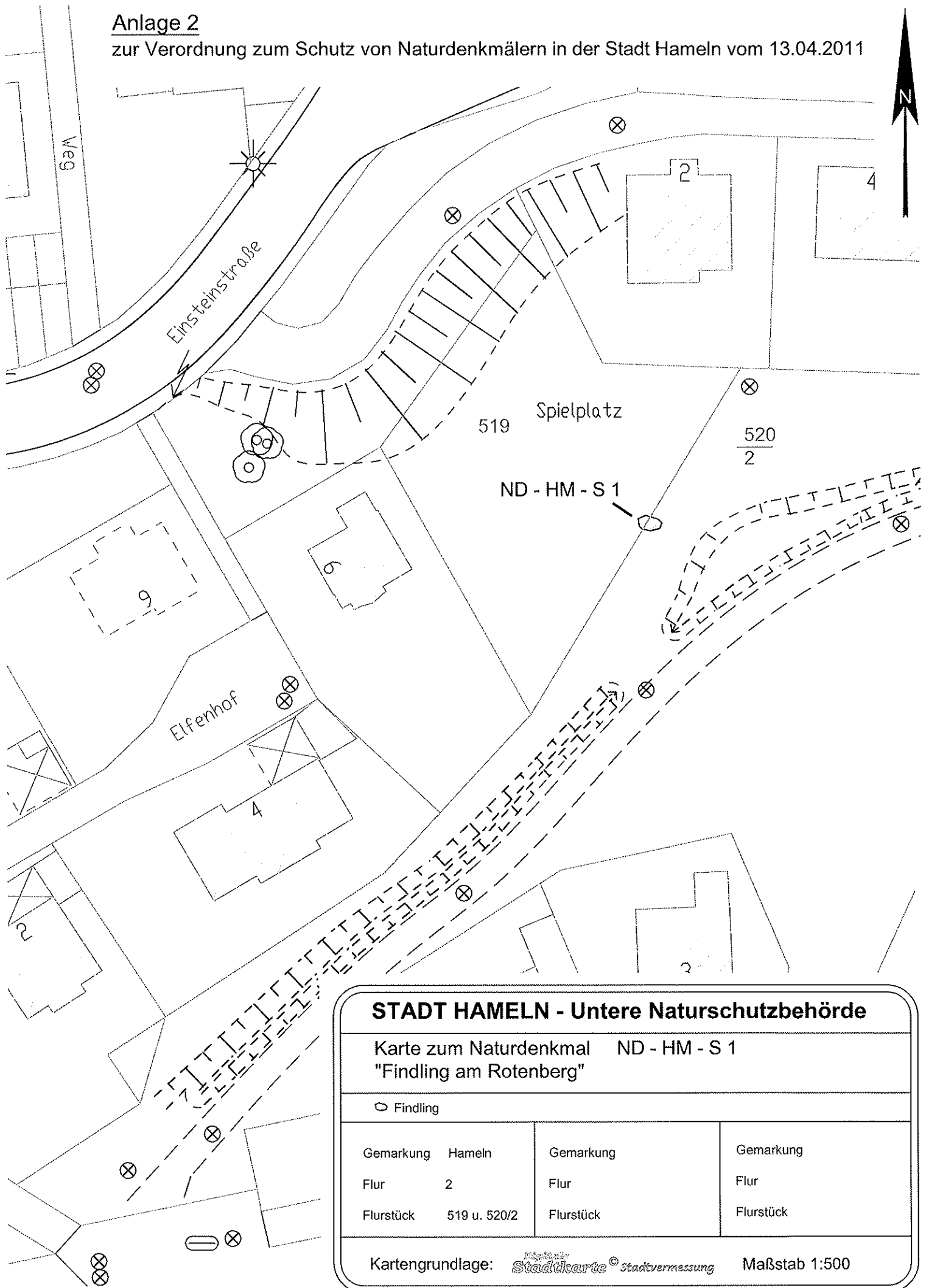
ND-Nr.	Bezeichnung - Schutzobjekt - Standort	Lage - Gemarkung - Flur - Flurstück	Schutzzweck	Geschützter Bereich
ND-HM-S 8	5 Stieleichen in der Y-Schlucht	- Hameln - 34 - 11/20 und 12/19	Eigenart, Schönheit	Die gesamten Bäume sowie die jeweilige Kronenschirmfläche zzgl. 2 m.
ND-HM-S 9	Findling im Wiengrund	- Hameln - 96 - 1/4	naturgeschichtliche Bedeutung, Seltenheit	Der Findling.
ND-HM-S 10	Rosskastanie im Gröninger Feld	- Hameln - 8 - 106	Eigenart, Schönheit, Seltenheit	Der gesamte Baum sowie die Kronenschirmfläche zzgl. 2 m.
ND-HM-S 11	Rosskastanie im Hottenbergfeld	- Rohrsen - 4 - 71/12	Eigenart, Schönheit	Der gesamte Baum sowie die Kronenschirmfläche zzgl. 2 m.
ND-HM-S 12	Rosskastanie im Haßelndahlsgrund	- Rohrsen - 1 - 34	Schönheit	Der gesamte Baum sowie die Kronenschirmfläche zzgl. 2 m.
ND-HM-S 13	Stieleiche Gut Oehrsen	- Klein Hilligsfeld - 4 - 7/10	Eigenart, Schönheit	Der gesamte Baum sowie die Kronenschirmfläche zzgl. 2 m.
ND-HM-S 14	Stieleiche Gut Oehrsen (an der Kreisstraße)	- Klein Hilligsfeld - 4 - 7/10	Eigenart, Schönheit, Seltenheit	Der gesamte Baum sowie die Kronenschirmfläche zzgl. 2 m.

ND-Nr.	Bezeichnung - Schutzobjekt - Standort	Lage - Gemarkung - Flur - Flurstück	Schutzzweck	Geschützter Bereich
ND-HM-S 15	Sommerlinde Mühlenhof 2	- Afferde - 2 - 57/70	Schönheit, Eigenart	Der gesamte Baum sowie die Kronenschirmfläche zzgl. 2 m.
ND-HM-S 16	2 Winterlinden St.-Georg-Kirche	- Afferde - 2 - 37/2	Schönheit	Die gesamten Bäume sowie die jeweilige Kronenschirmfläche zzgl. 2 m.
ND-HM-S 17	Stieleiche Hildesheimer Str. 1	- Afferde - 2 - 80/4	Eigenart, Schönheit	Der gesamte Baum sowie die Kronenschirmfläche zzgl. 2 m.
ND-HM-S 18	3 Stieleichen Am Remtebach 3	- Afferde - 2 - 88/29	Schönheit	Die gesamten Bäume sowie die jeweilige Kronenschirmfläche zzgl. 2 m.
ND-HM-S 19	2 Findlinge Niederer Feld	- Afferde - 2 - 143/82	naturgeschichtliche Bedeutung, Seltenheit	Die Findlinge.
ND-HM-S 20	Stieleiche in der Laake	- Hastenbeck - 1 - 1/1	Eigenart, Schönheit, Seltenheit	Der gesamte Baum sowie die Kronenschirmfläche zzgl. 2 m.
ND-HM-S 21	Stieleiche Kirchweg	- Tündern - 5 - 141/4	Eigenart, Schönheit, Seltenheit	Der gesamte Baum sowie die Kronenschirmfläche zzgl. 2 m.

ND-Nr.	Bezeichnung - Schutzobjekt - Standort	Lage - Gemarkung - Flur - Flurstück	Schutzzweck	Geschützter Bereich
ND-HM-S 22	Stieleiche Brandenburger Straße	- Tündern - 6 - 50/7 u. 45	Schönheit, Seltenheit	Der gesamte Baum sowie die Kronenschirmfläche zzgl. 2 m.
ND-HM-S 23	Stieleiche Ende Brandenburger Str.	- Tündern - 6 - 246/6	Schönheit, Seltenheit	Der gesamte Baum sowie die Kronenschirmfläche zzgl. 2 m.
ND-HM-S 24	Fünfstämmige Stieleiche am Hummebogen	- Klein Berkel - 2 - 253/1	Eigenart, Schönheit	Der gesamte Baum sowie die Kronenschirmfläche zzgl. 2 m.
ND-HM-S 25	Stieleiche am Mainbach	- Haverbeck - 2 - 204/8	Schönheit, Seltenheit	Der gesamte Baum sowie die Kronenschirmfläche zzgl. 2 m.
ND-HM-S 26	Esche und 2 Stieleichen Weserufer Wehrbergen	- Wehrbergen - 1 - 175/26	Eigenart, Schönheit	Die gesamten Bäume sowie die jeweilige Kronenschirmfläche zzgl. 2 m.
ND-HM-S 27	Winterlinde am Seeangerweg	- Wehrbergen - 2 - 70/1	Schönheit	Der gesamte Baum sowie die Kronenschirmfläche zzgl. 2 m.

Anlage 2

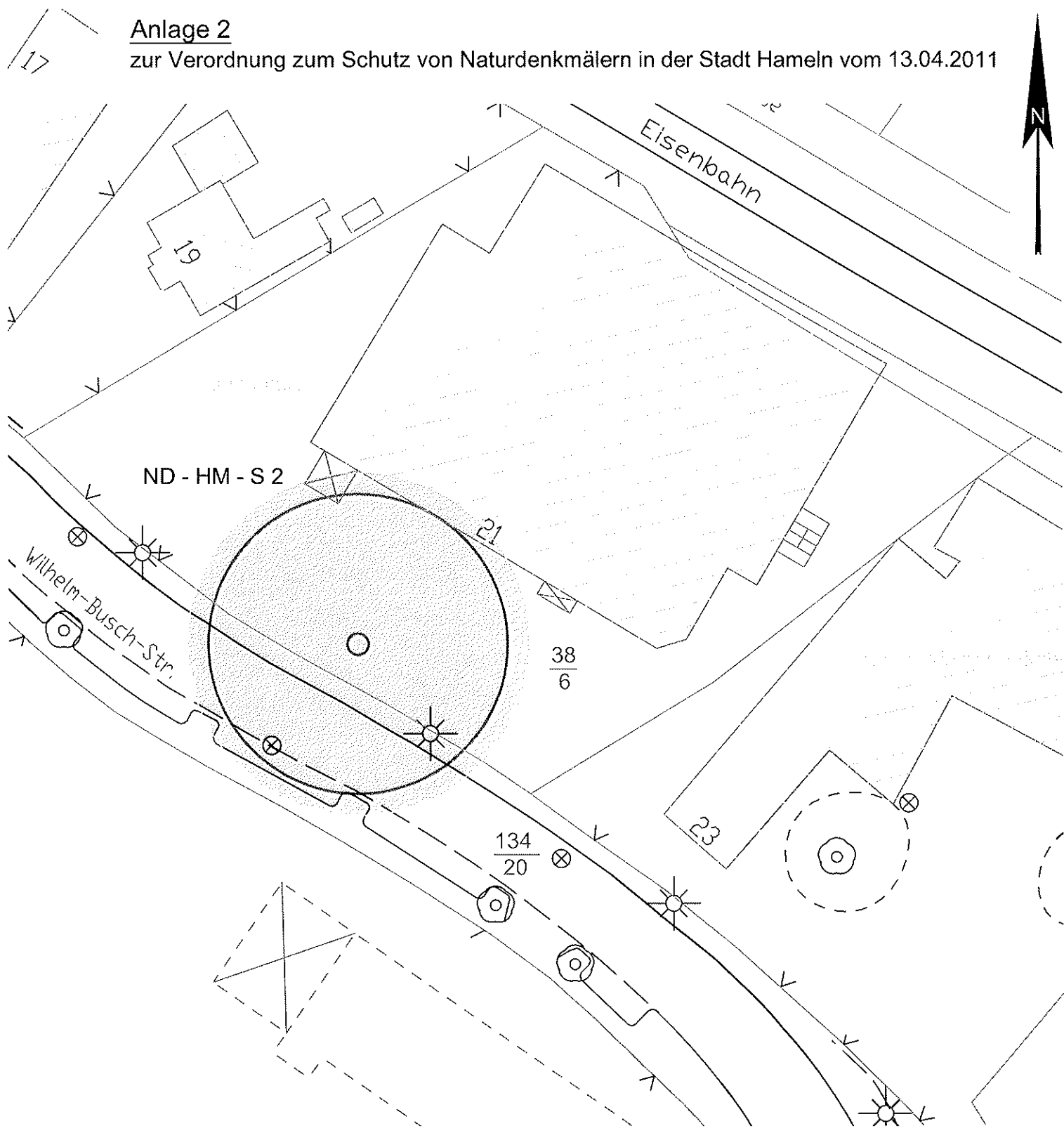
zur Verordnung zum Schutz von Naturdenkmälern in der Stadt Hameln vom 13.04.2011



STADT HAMELN - Untere Naturschutzbehörde			
Karte zum Naturdenkmal ND - HM - S 1 "Findling am Rotenberg"			
○ Findling			
Gemarkung	Hameln	Gemarkung	Gemarkung
Flur	2	Flur	Flur
Flurstück	519 u. 520/2	Flurstück	Flurstück
Kartengrundlage: <i>Stadtkarte</i> ® Stadtvermessung		Maßstab 1:500	

Anlage 2

zur Verordnung zum Schutz von Naturdenkmälern in der Stadt Hameln vom 13.04.2011



STADT HAMELN - Untere Naturschutzbehörde

Karte zum Naturdenkmal ND - HM - S 2
"Platane Wilhelm-Busch-Str. 21"

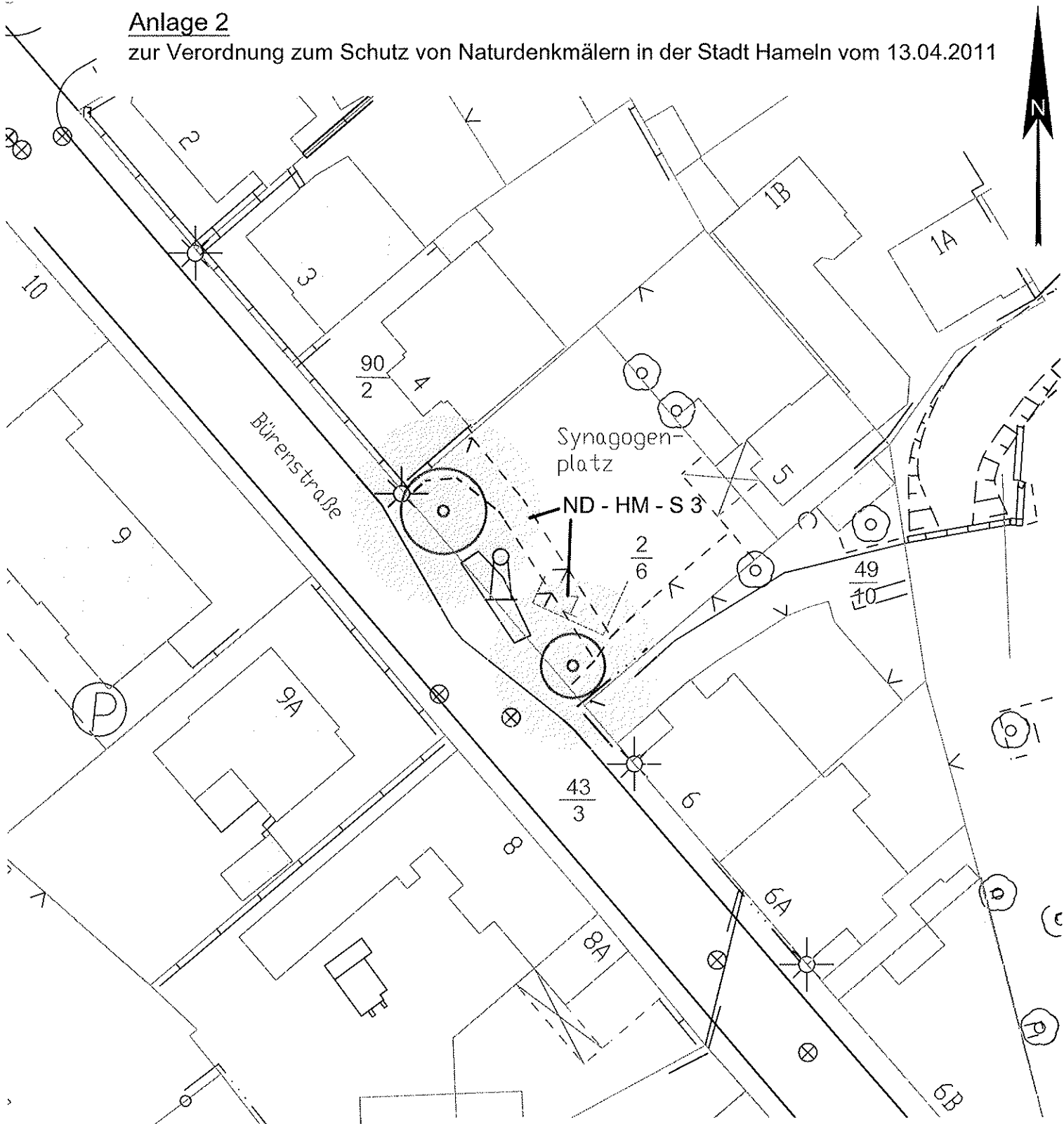
Baumstandort
 Baumkrone
 Geschützter Bereich

Gemarkung Hameln	Gemarkung Hameln	Gemarkung
Flur 6	Flur 6	Flur
Flurstück 38/6	Flurstück 134/20	Flurstück

Kartengrundlage: Maßstab **Stadtkarte**® Stadtvermessung Maßstab 1:500

Anlage 2

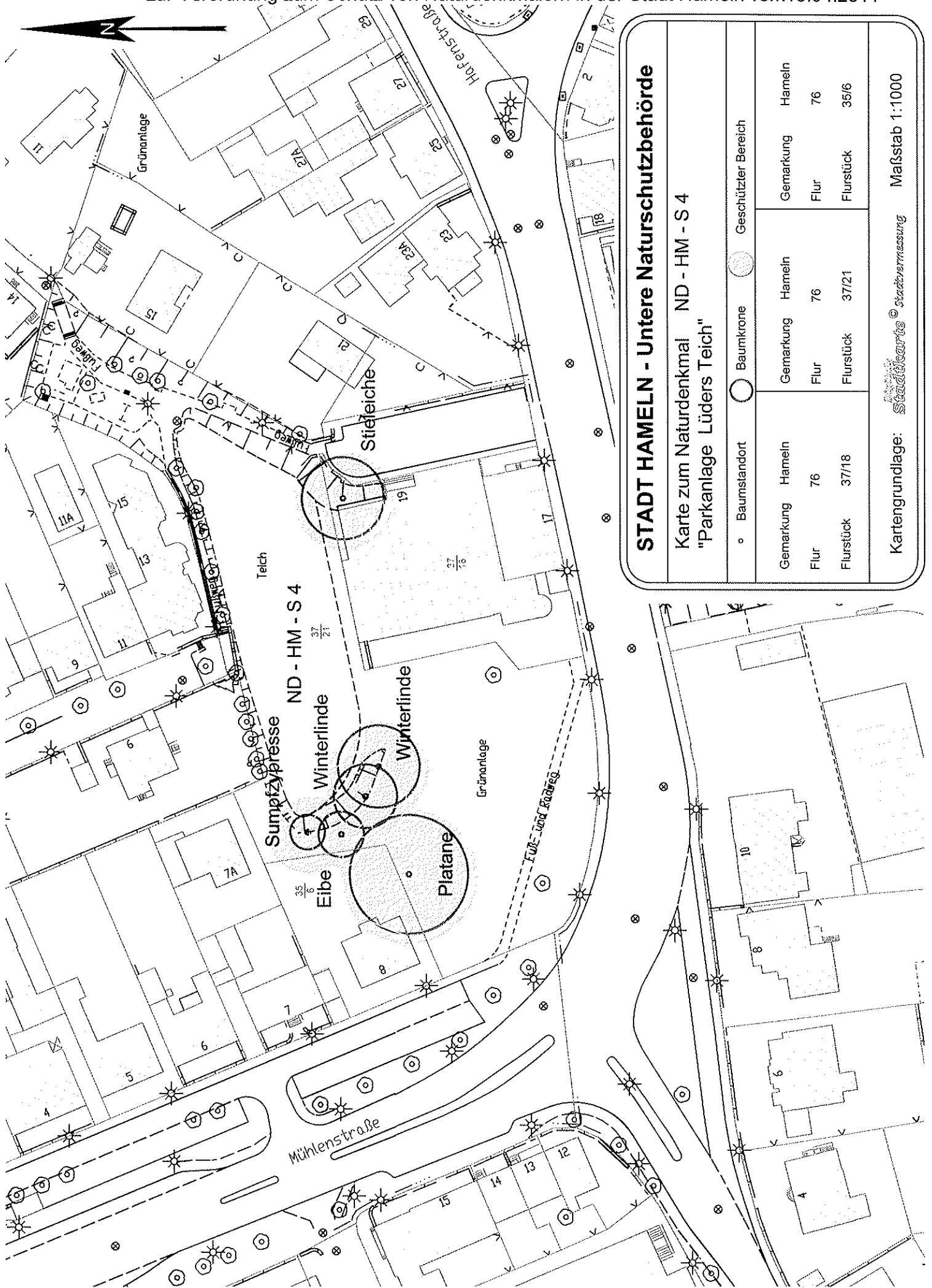
zur Verordnung zum Schutz von Naturdenkmälern in der Stadt Hameln vom 13.04.2011



STADT HAMELN - Untere Naturschutzbehörde					
Karte zum Naturdenkmal ND - HM - S 3 "2 Säuleneichen Bürenstraße"					
◦ Baumstandort		○ Baumkrone		○ Geschützter Bereich	
Gemarkung	Hameln	Gemarkung	Hameln	Gemarkung	Hameln
Flur	76	Flur	76	Flur	76
Flurstück	2/6	Flurstück	43/3	Flurstück	90/2 u. 49/11
Kartengrundlage: <small>Stadt</small> Stadtkarte ® <small>Stadtvermessung</small>			Maßstab 1:500		

Anlage 2

zur Verordnung zum Schutz von Naturdenkmälern in der Stadt Hameln vom 13.04.2011



STADT HAMELN - Untere Naturschutzbehörde

Karte zum Naturdenkmal ND - HM - S 4
 "Parkanlage Lüders Teich"

○ Baumstandort ○ Baumkrone ○ Geschützter Bereich

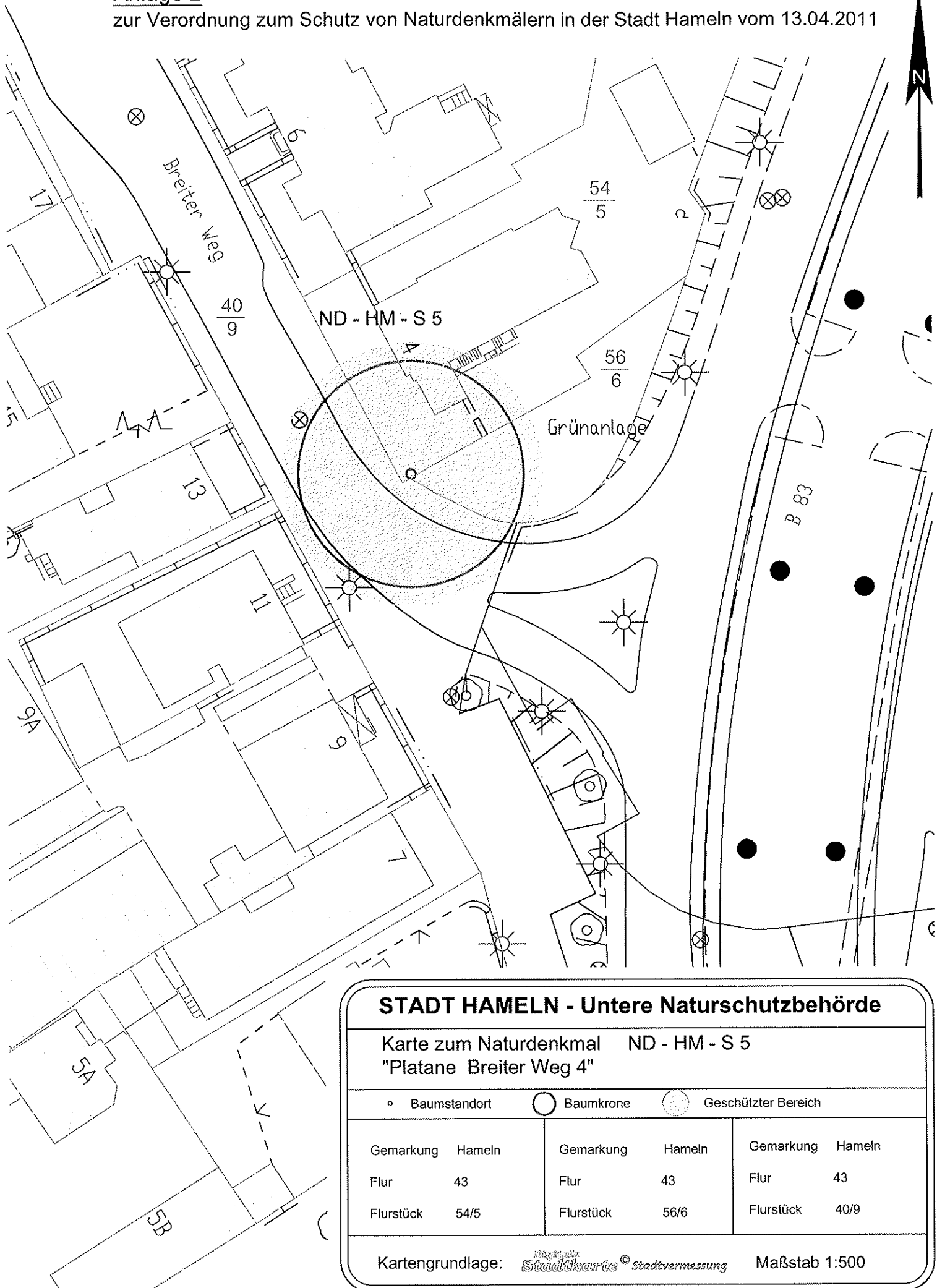
Gemarkung	Hameln	Hameln	Hameln
Flur	76	76	76
Flurstück	37/18	37/21	35/6

Kartengrundlage: *Stadtkarte* © Stadtvermessung

Maßstab 1:1000

Anlage 2

zur Verordnung zum Schutz von Naturdenkmälern in der Stadt Hameln vom 13.04.2011



STADT HAMELN - Untere Naturschutzbehörde

Karte zum Naturdenkmal ND - HM - S 5
 "Platane Breiter Weg 4"

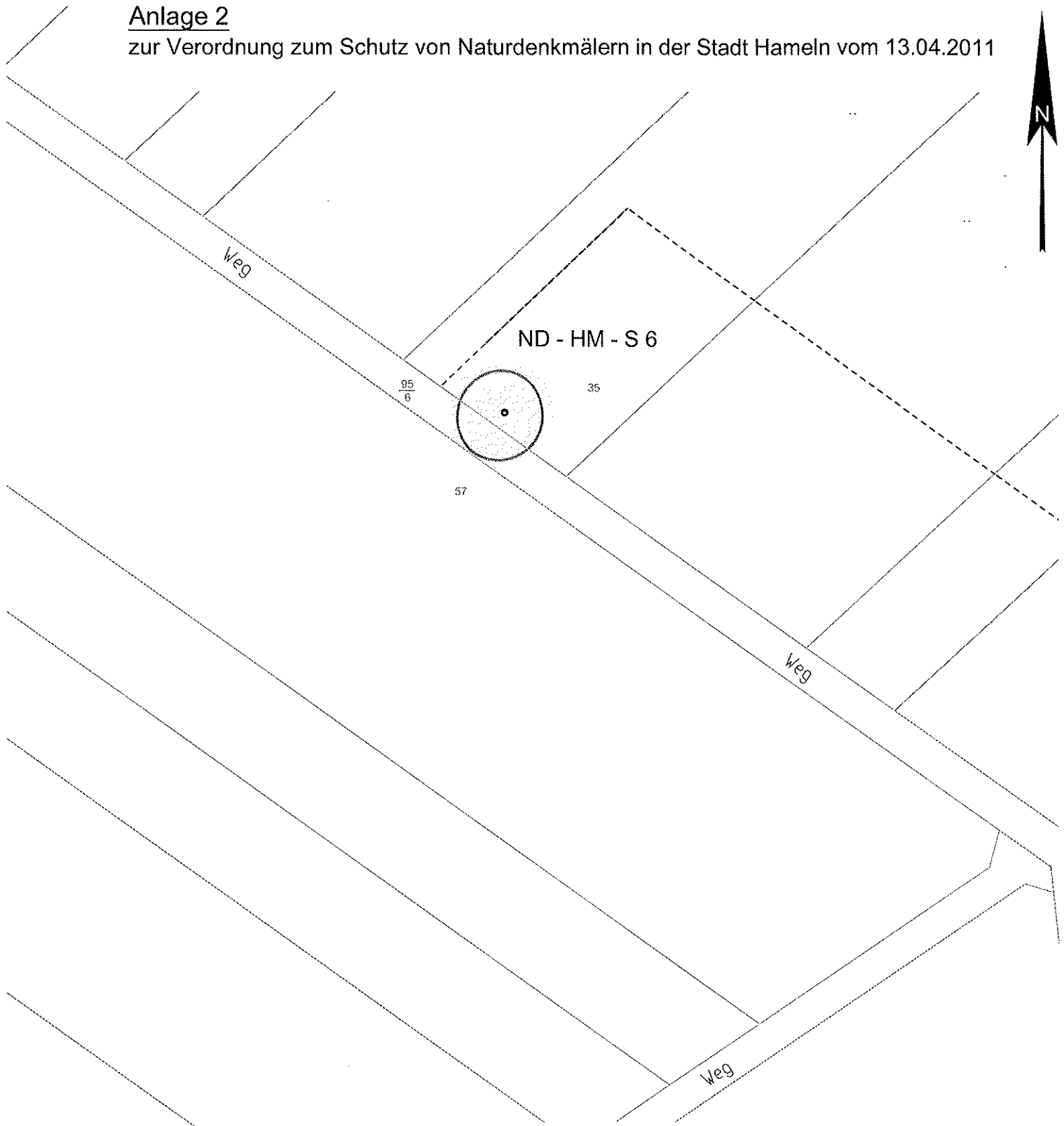
Baumstandort
 Baumkrone
 Geschützter Bereich

Gemarkung	Gemarkung	Gemarkung
Hameln	Hameln	Hameln
Flur 43	Flur 43	Flur 43
Flurstück 54/5	Flurstück 56/6	Flurstück 40/9

Kartengrundlage: Stadt **Stadtkarte** © Stadtvermessung Maßstab 1:500

Anlage 2

zur Verordnung zum Schutz von Naturdenkmälern in der Stadt Hameln vom 13.04.2011



STADT HAMELN - Untere Naturschutzbehörde

Karte zum Naturdenkmal ND - HM - S 6
"Winterlinde Ohrsche Marsch"

◦ Baumstandort ○ Baumkrone ⊙ Geschützter Bereich

Gemarkung	Hameln
Flur	33
Flurstück	35

Gemarkung	Hameln
Flur	33
Flurstück	57

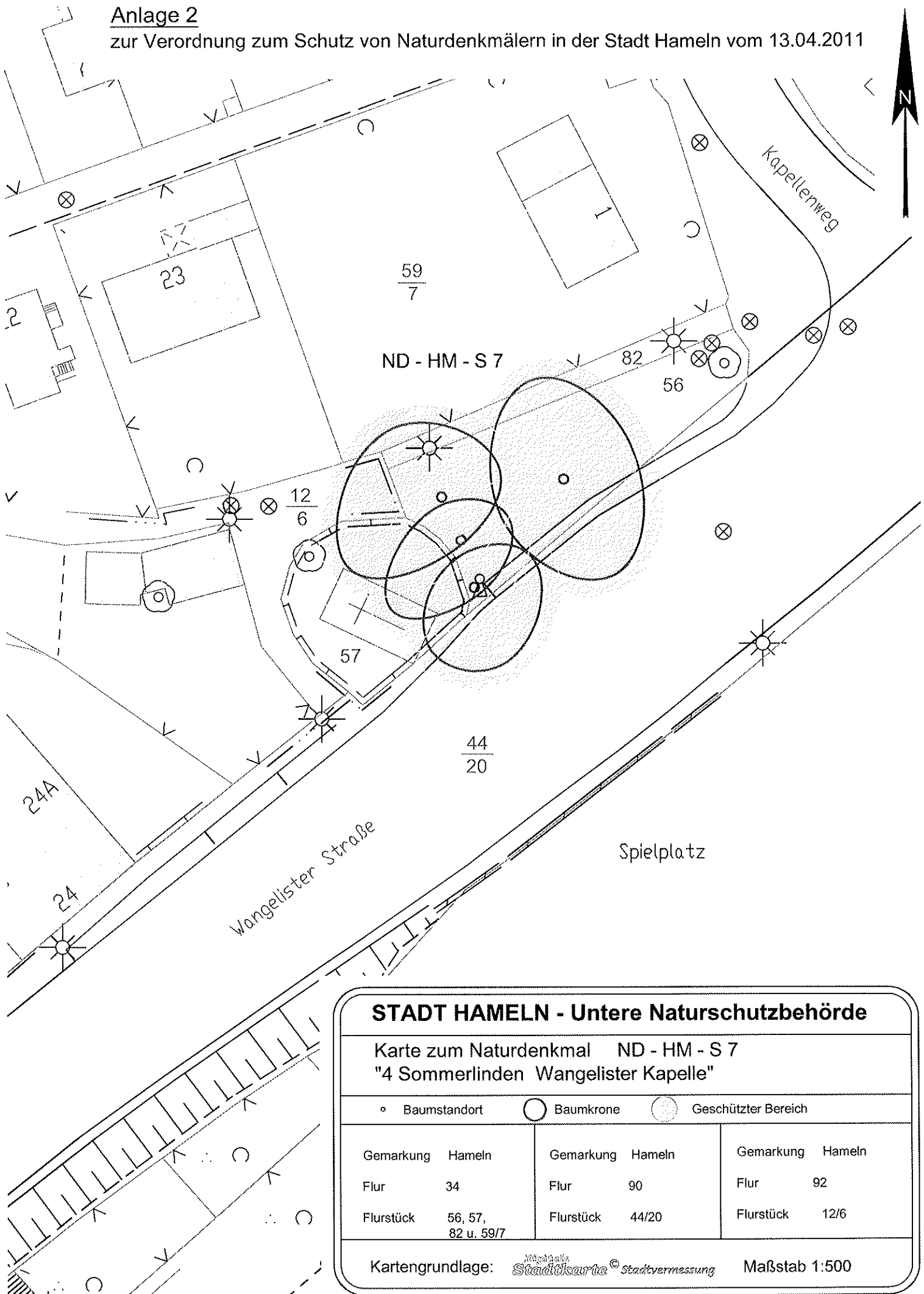
Gemarkung	Hameln
Flur	33
Flurstück	95/6

Kartengrundlage: Stadtkarte[®] Stadtvermessung

Maßstab 1:1000

Anlage 2

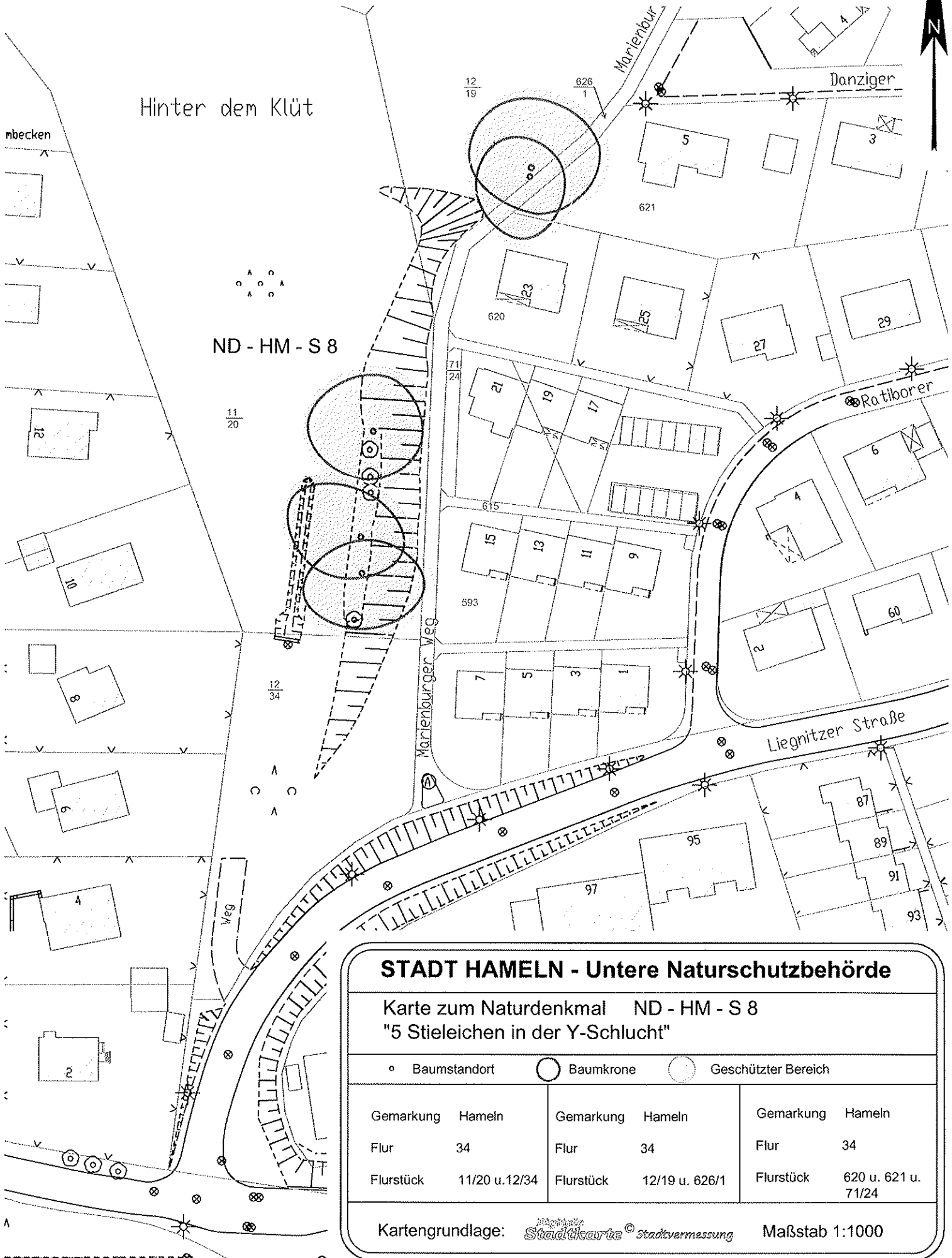
zur Verordnung zum Schutz von Naturdenkmälern in der Stadt Hameln vom 13.04.2011



STADT HAMELN - Untere Naturschutzbehörde					
Karte zum Naturdenkmal ND - HM - S 7 "4 Sommerlinden Wangelister Kapelle"					
◦ Baumstandort		○ Baumkrone		● Geschützter Bereich	
Gemarkung	Hameln	Gemarkung	Hameln	Gemarkung	Hameln
Flur	34	Flur	90	Flur	92
Flurstück	56, 57, 82 u. 59/7	Flurstück	44/20	Flurstück	12/6
Kartengrundlage: <small>Mitteleuropa</small> Stadtkarte® Stadtvermessung			Maßstab 1:500		

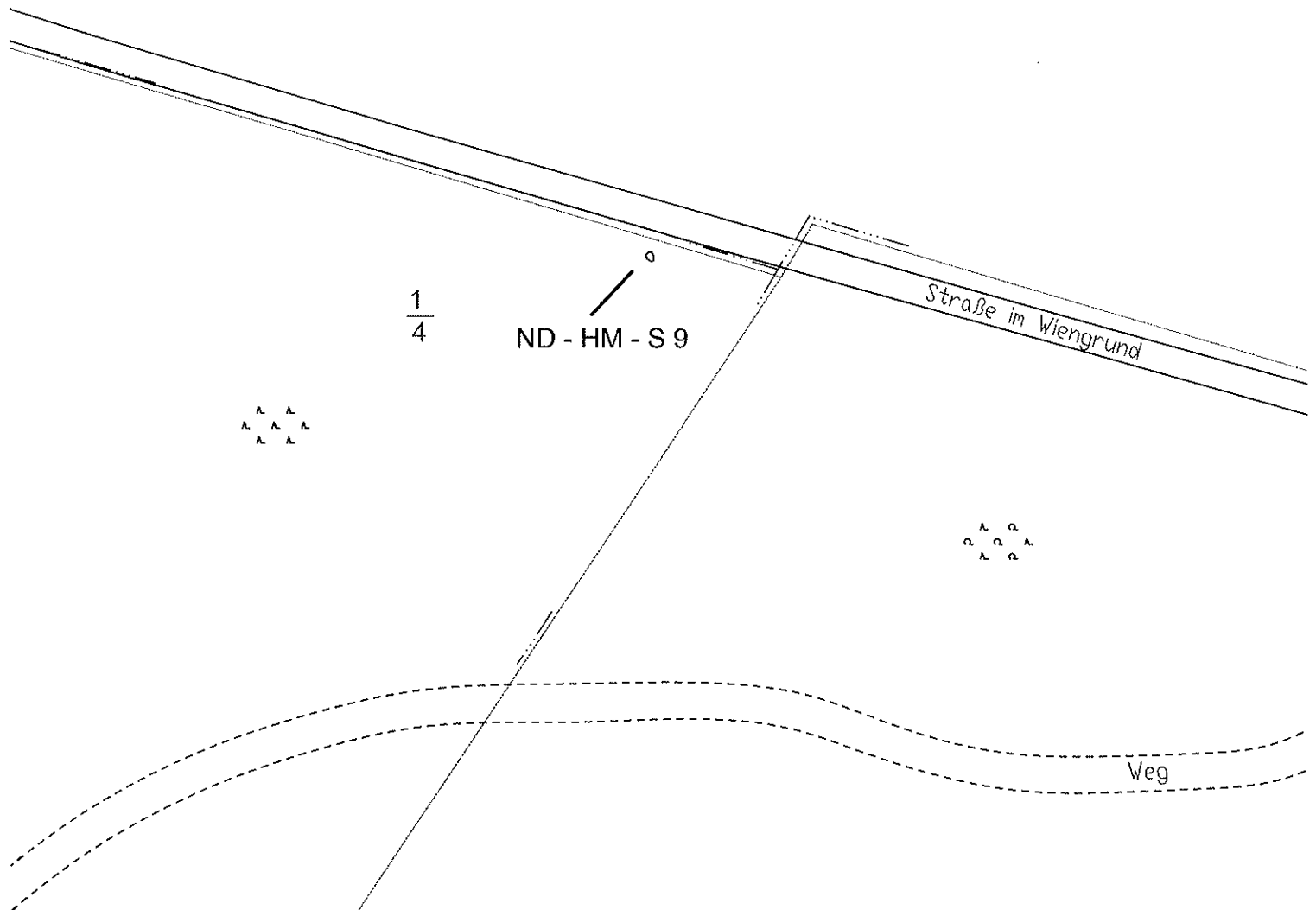
Anlage 2

zur Verordnung zum Schutz von Naturdenkmälern in der Stadt Hameln vom 13.04.2011



Anlage 2

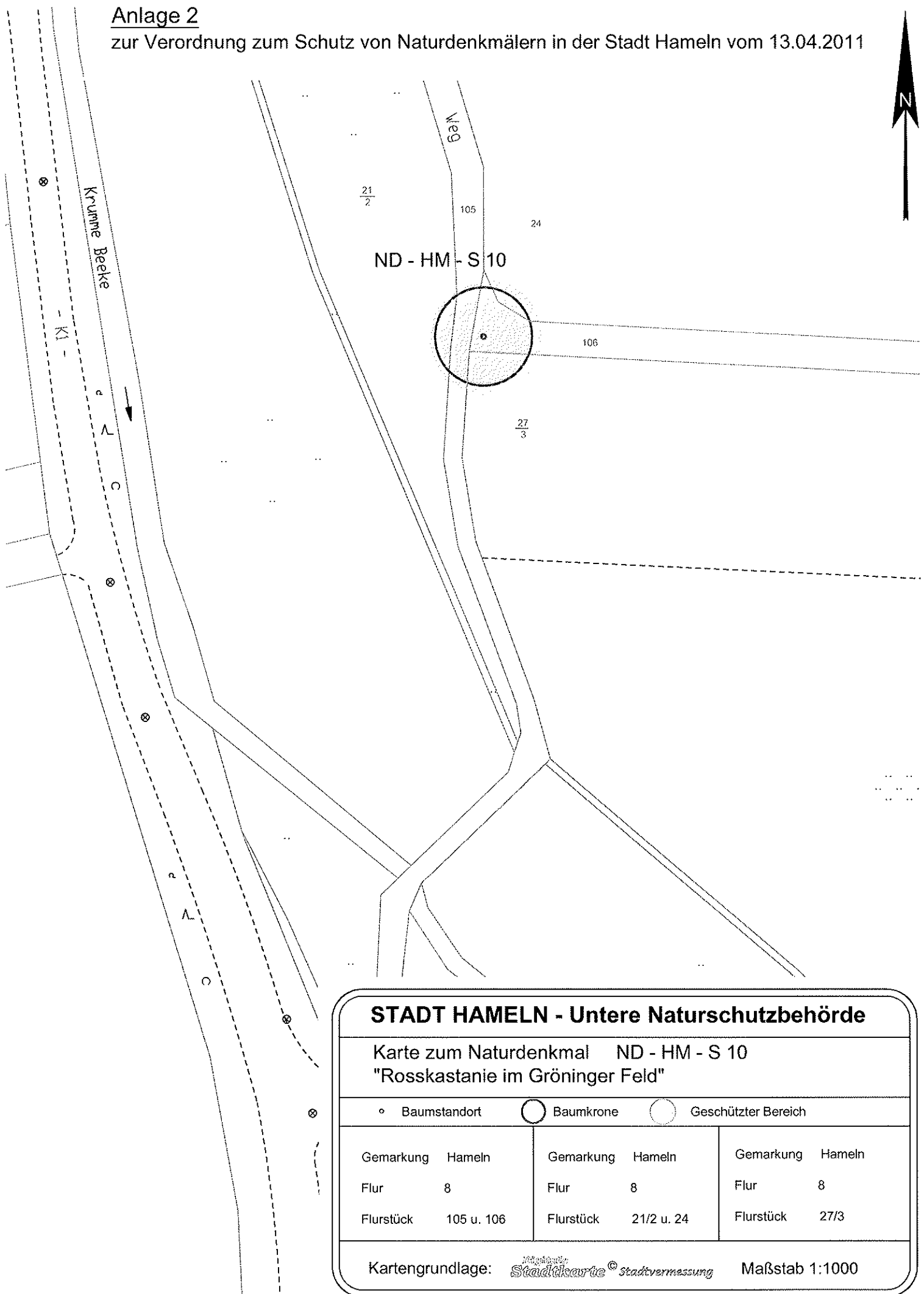
zur Verordnung zum Schutz von Naturdenkmälern in der Stadt Hameln vom 13.04.2011



STADT HAMELN - Untere Naturschutzbehörde		
Karte zum Naturdenkmal ND - HM - S 9 "Findling im Wiengrund"		
◊ Findling		
Gemarkung Hameln	Gemarkung	Gemarkung
Flur 96	Flur	Flur
Flurstück 1/4	Flurstück	Flurstück
Kartengrundlage: <i>Stadtkarte</i> © Stadtvermessung		Maßstab 1:1000

Anlage 2

zur Verordnung zum Schutz von Naturdenkmälern in der Stadt Hameln vom 13.04.2011



STADT HAMELN - Untere Naturschutzbehörde

Karte zum Naturdenkmal ND - HM - S 10
"Roskastanie im Gröninger Feld"

◦ Baumstandort ○ Baumkrone ○ Geschützter Bereich

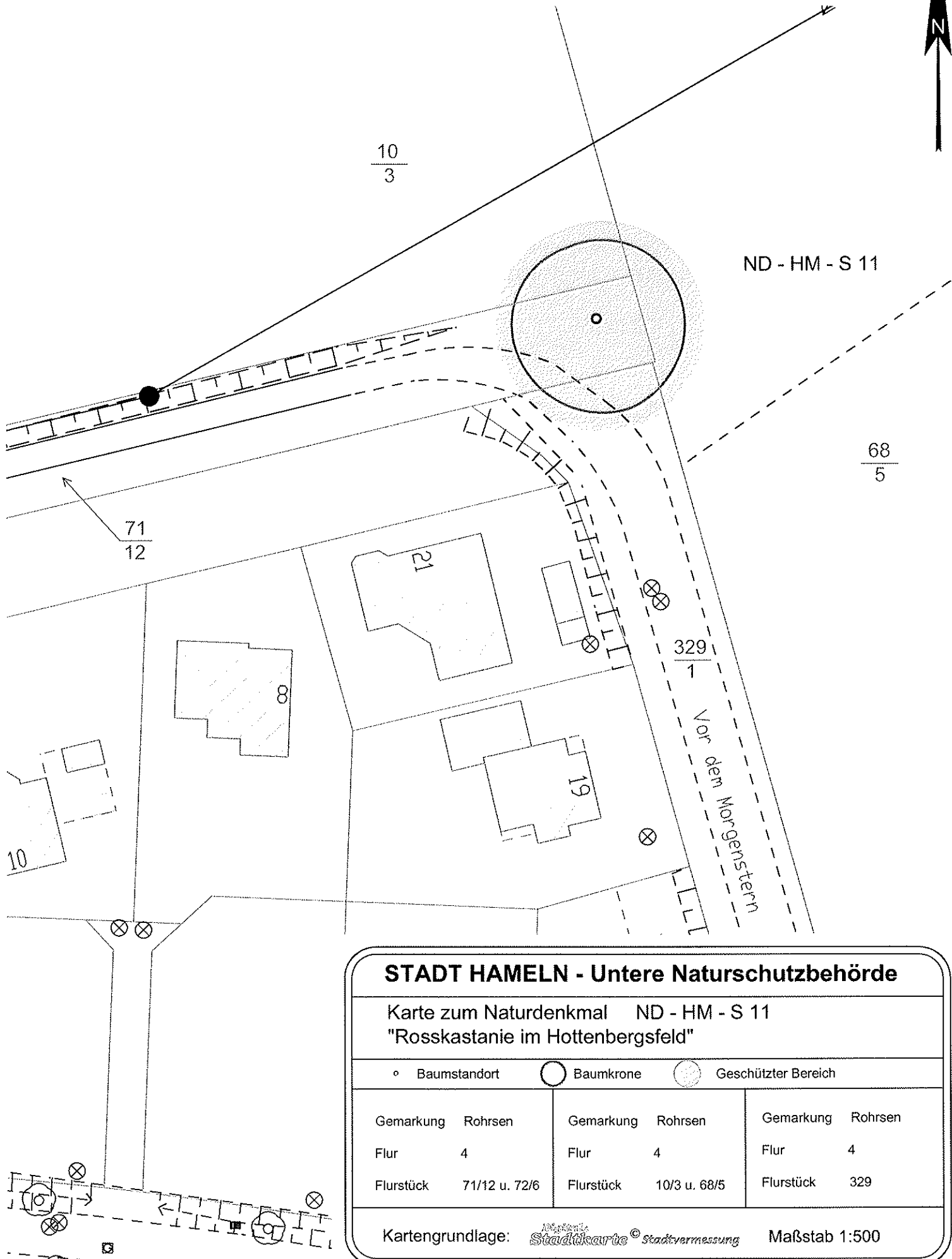
Gemarkung	Hameln	Gemarkung	Hameln	Gemarkung	Hameln
Flur	8	Flur	8	Flur	8
Flurstück	105 u. 106	Flurstück	21/2 u. 24	Flurstück	27/3

Kartengrundlage: Stadt Stadtkarte[®] Stadtvermessung

Maßstab 1:1000

Anlage 2

zur Verordnung zum Schutz von Naturdenkmälern in der Stadt Hameln vom 13.04.2011



STADT HAMELN - Untere Naturschutzbehörde

Karte zum Naturdenkmal ND - HM - S 11
"Rosskastanie im Hottenbergfeld"

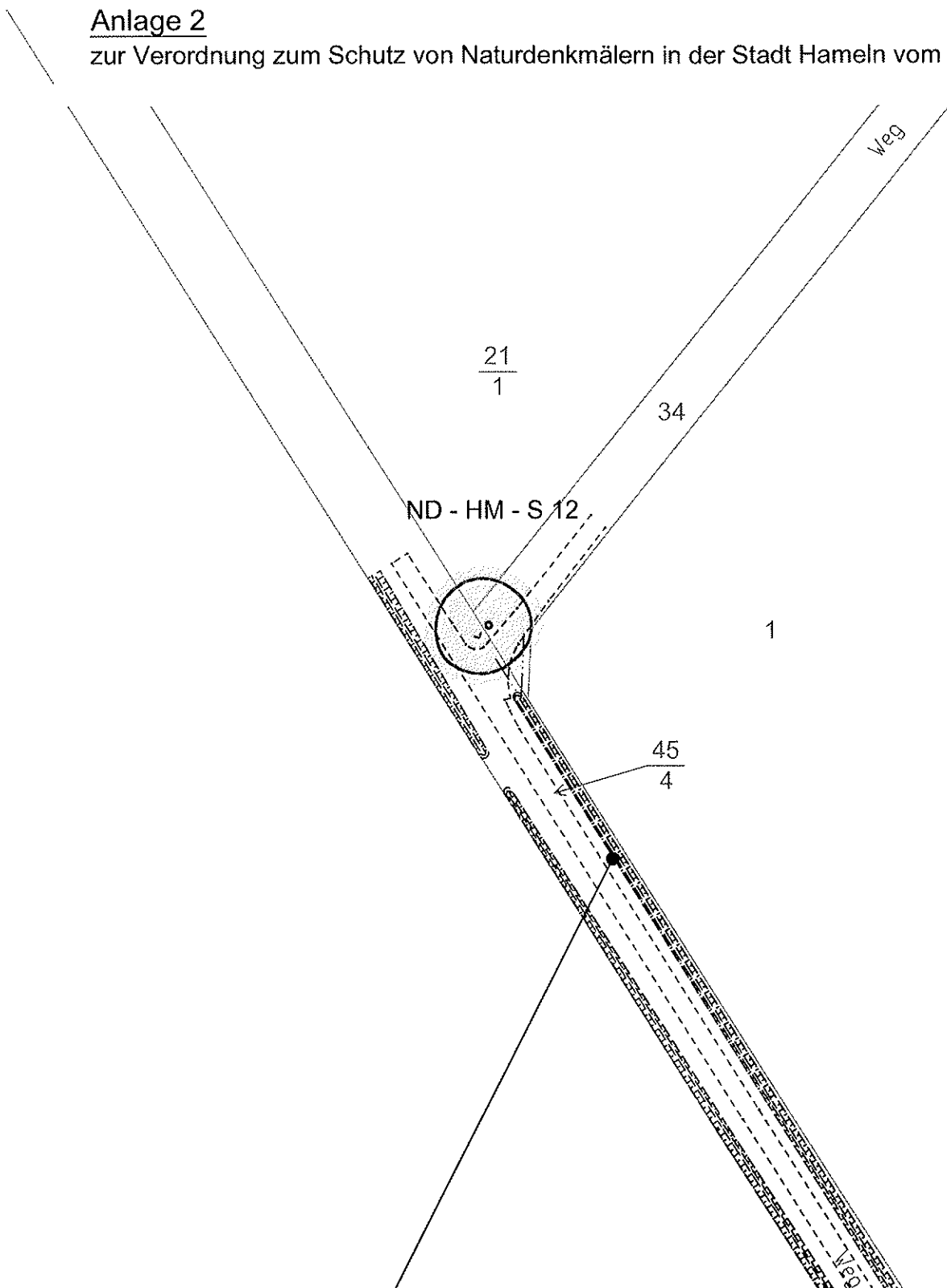
Baumstandort
 Baumkrone
 Geschützter Bereich

Gemarkung	Rohrsen	Gemarkung	Rohrsen	Gemarkung	Rohrsen
Flur	4	Flur	4	Flur	4
Flurstück	71/12 u. 72/6	Flurstück	10/3 u. 68/5	Flurstück	329

Kartengrundlage: © 2011 **StadtKarte**® Stadtvermessung Maßstab 1:500

Anlage 2

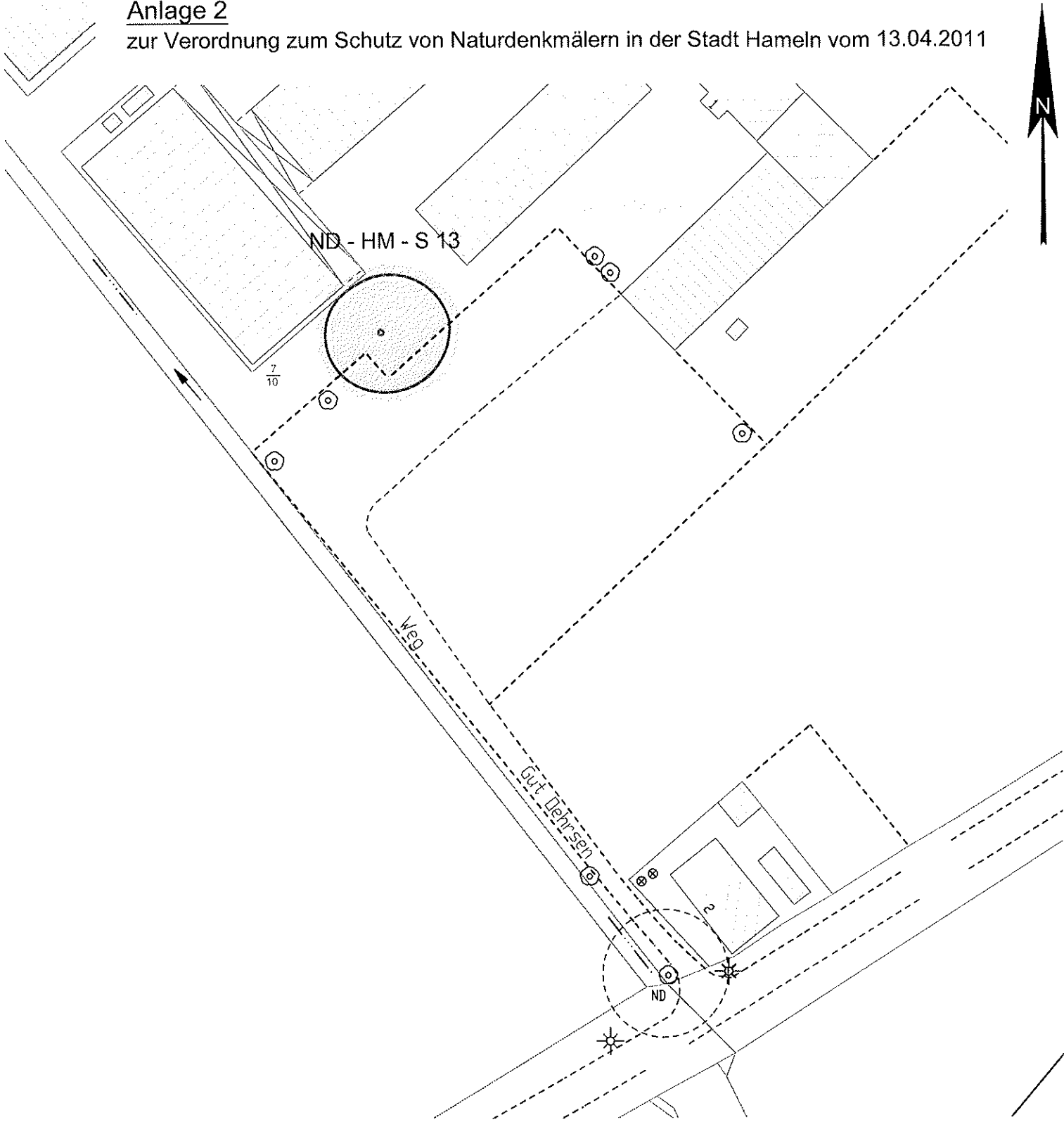
zur Verordnung zum Schutz von Naturdenkmälern in der Stadt Hameln vom 13.04.2011



STADT HAMELN - Untere Naturschutzbehörde					
Karte zum Naturdenkmal ND - HM - S 12 "Rosskastanie im Haßelndahlsgrund"					
◦ Baumstandort		○ Baumkrone		◐ Geschützter Bereich	
Gemarkung	Rohrsen	Gemarkung	Rohrsen	Gemarkung	Rohrsen
Flur	1	Flur	1	Flur	2
Flurstück	34	Flurstück	21/1	Flurstück	1 u. 45/4
Kartengrundlage: <i>Stadtkarte</i> © Stadtvermessung			Maßstab 1:1000		

Anlage 2

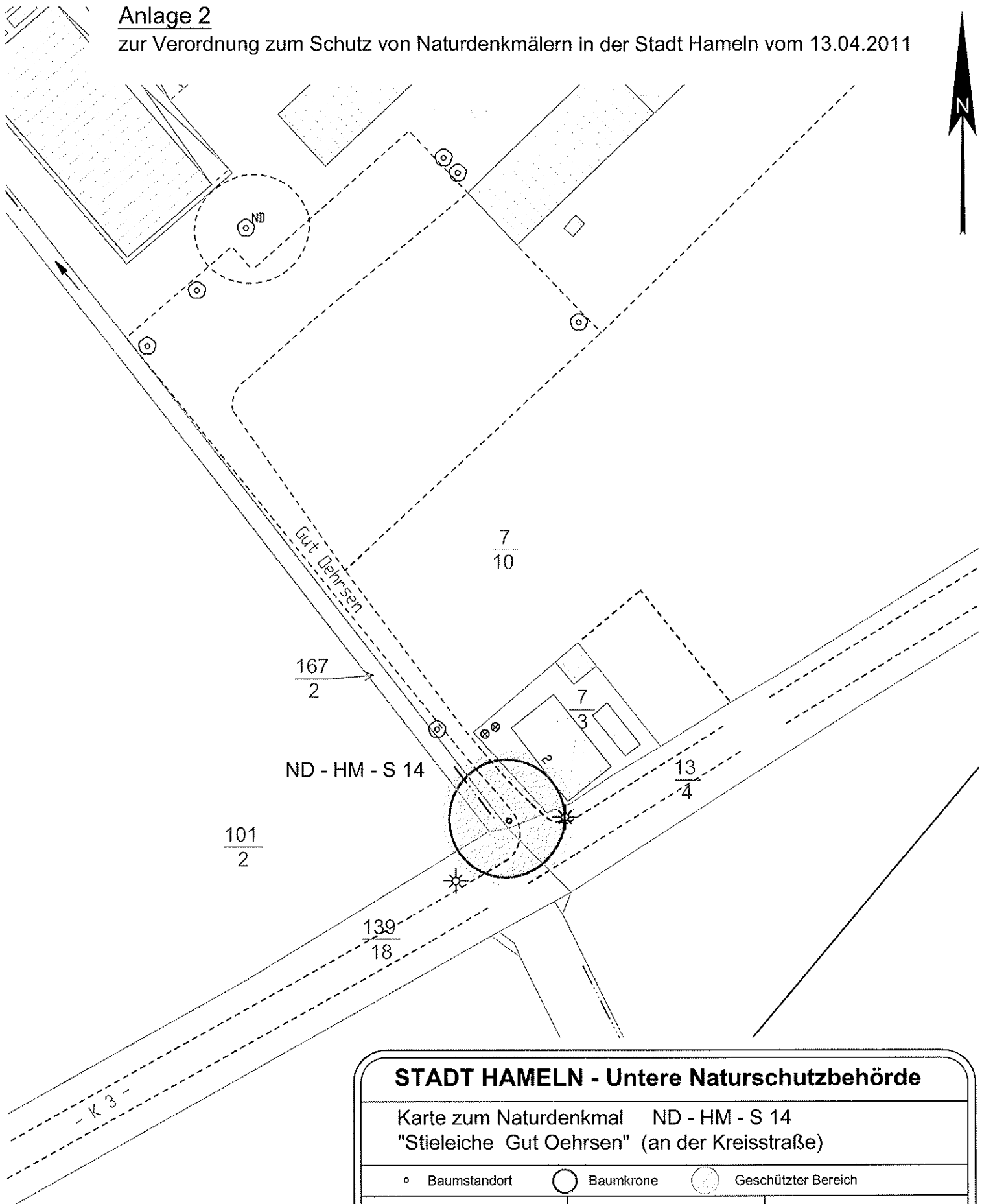
zur Verordnung zum Schutz von Naturdenkmälern in der Stadt Hameln vom 13.04.2011



STADT HAMELN - Untere Naturschutzbehörde		
Karte zum Naturdenkmal ND - HM - S 13 "Stieleiche Gut Oehrsen"		
◦ Baumstandort	◯ Baumkrone	◉ Geschützter Bereich
Gemarkung Klein Hilligfeld	Gemarkung	Gemarkung
Flur 4	Flur	Flur
Flurstück 7/10	Flurstück	Flurstück
Kartengrundlage: <small>Maßstab</small> Stadtkarte ® <small>stadtvermessung</small>		Maßstab 1:1000

Anlage 2

zur Verordnung zum Schutz von Naturdenkmälern in der Stadt Hameln vom 13.04.2011



STADT HAMELN - Untere Naturschutzbehörde

Karte zum Naturdenkmal ND - HM - S 14
 "Stieleiche Gut Oehrsen" (an der Kreisstraße)

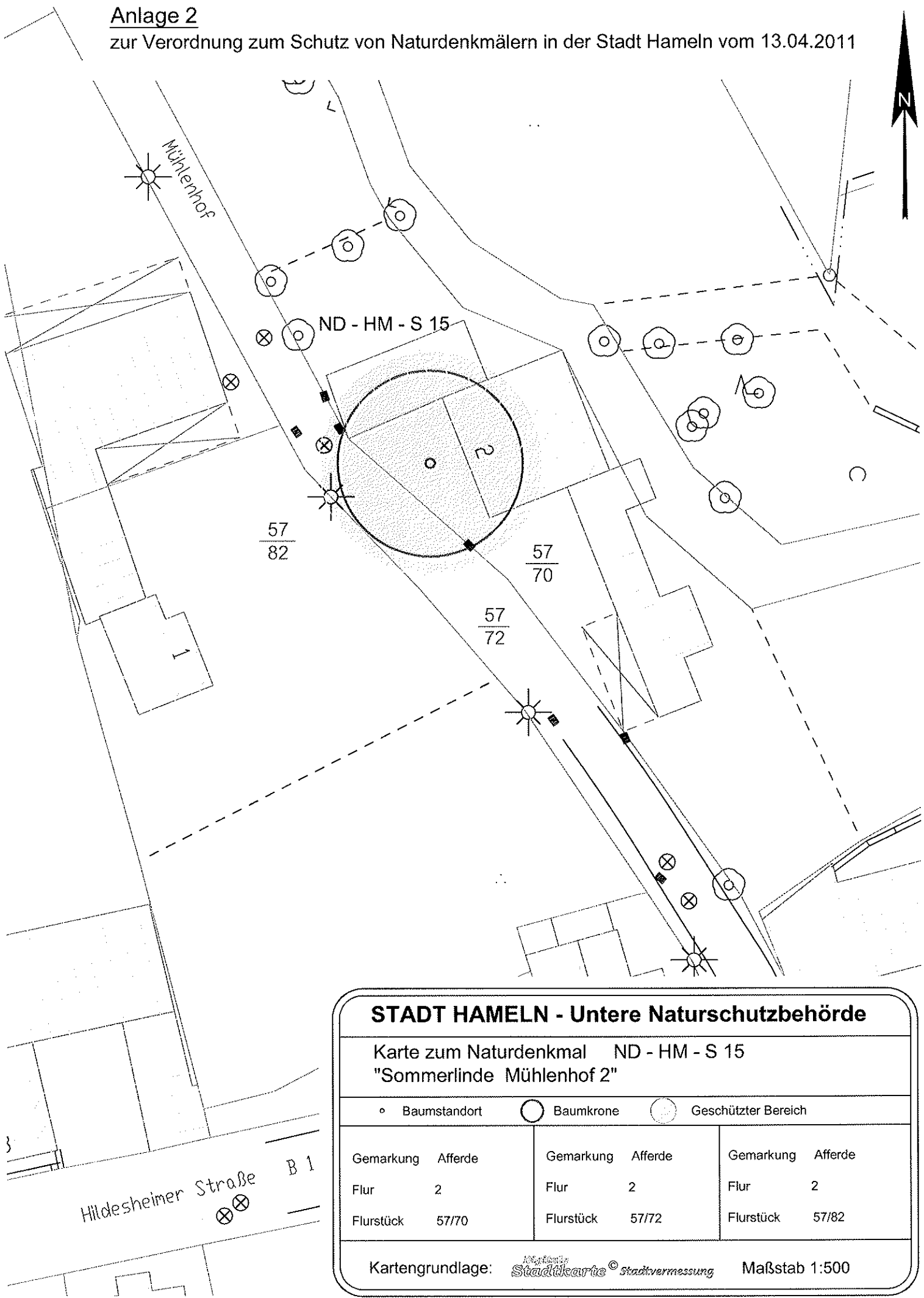
◦ Baumstandort ○ Baumkrone ● Geschützter Bereich

Gemarkung	Klein Hilligsfeld	Gemarkung	Klein Hilligsfeld	Gemarkung	Klein Hilligsfeld
Flur	4	Flur	1	Flur	1
Flurstück	7/10, 7/3 u. 13/4	Flurstück	101/2 u. 167/2	Flurstück	139/18

Kartengrundlage: *Stadtkarte*® Stadtvermessung Maßstab 1:1000

Anlage 2

zur Verordnung zum Schutz von Naturdenkmälern in der Stadt Hameln vom 13.04.2011



STADT HAMELN - Untere Naturschutzbehörde

Karte zum Naturdenkmal ND - HM - S 15
"Sommerlinde Mühlenhof 2"

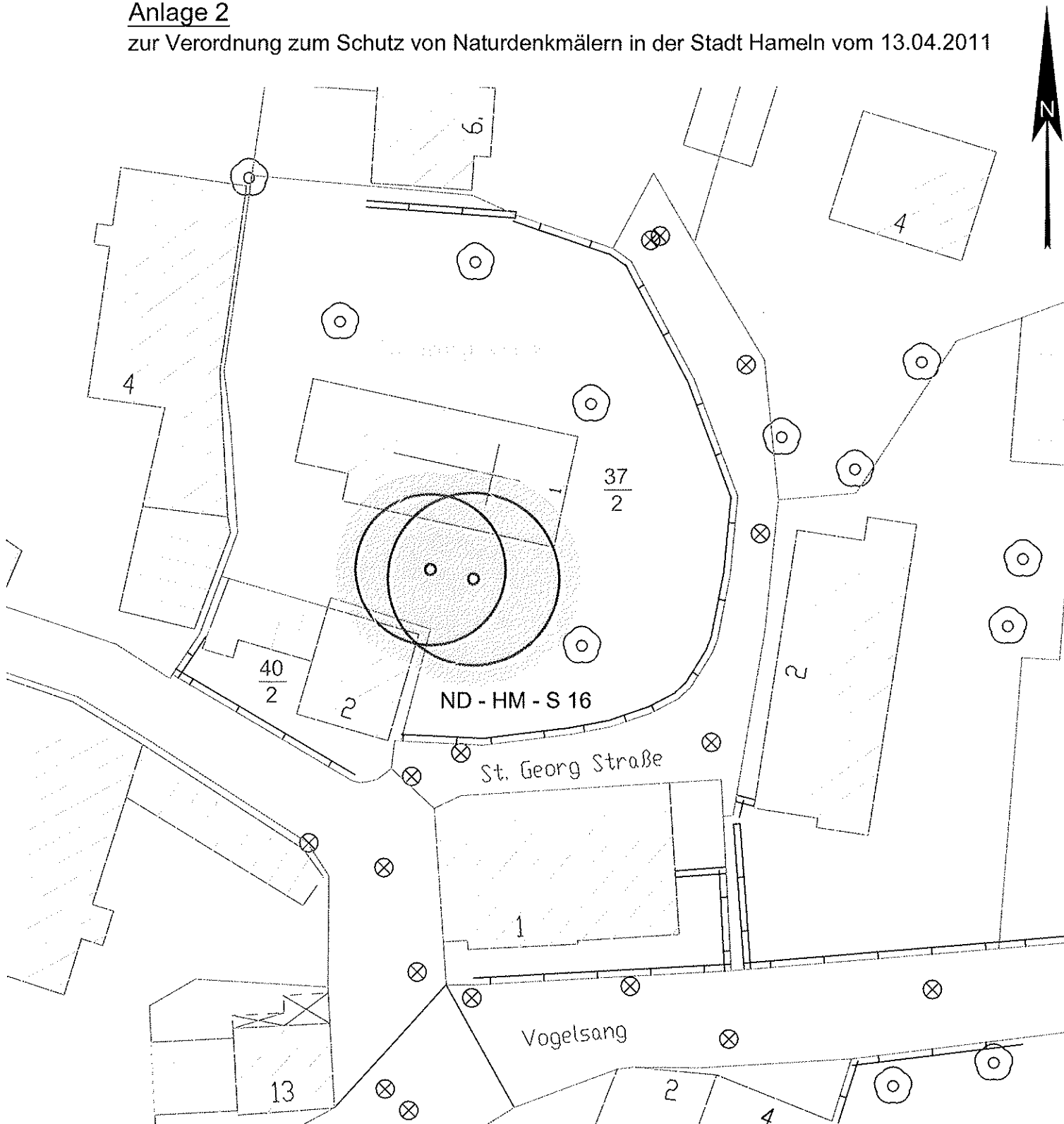
◦ Baumstandort
◯ Baumkrone
◯ Geschützter Bereich

Gemarkung Afferde		Gemarkung Afferde		Gemarkung Afferde	
Flur	2	Flur	2	Flur	2
Flurstück	57/70	Flurstück	57/72	Flurstück	57/82

Kartengrundlage: Historische
Stadtkarte® Stadtvermessung
Maßstab 1:500

Anlage 2

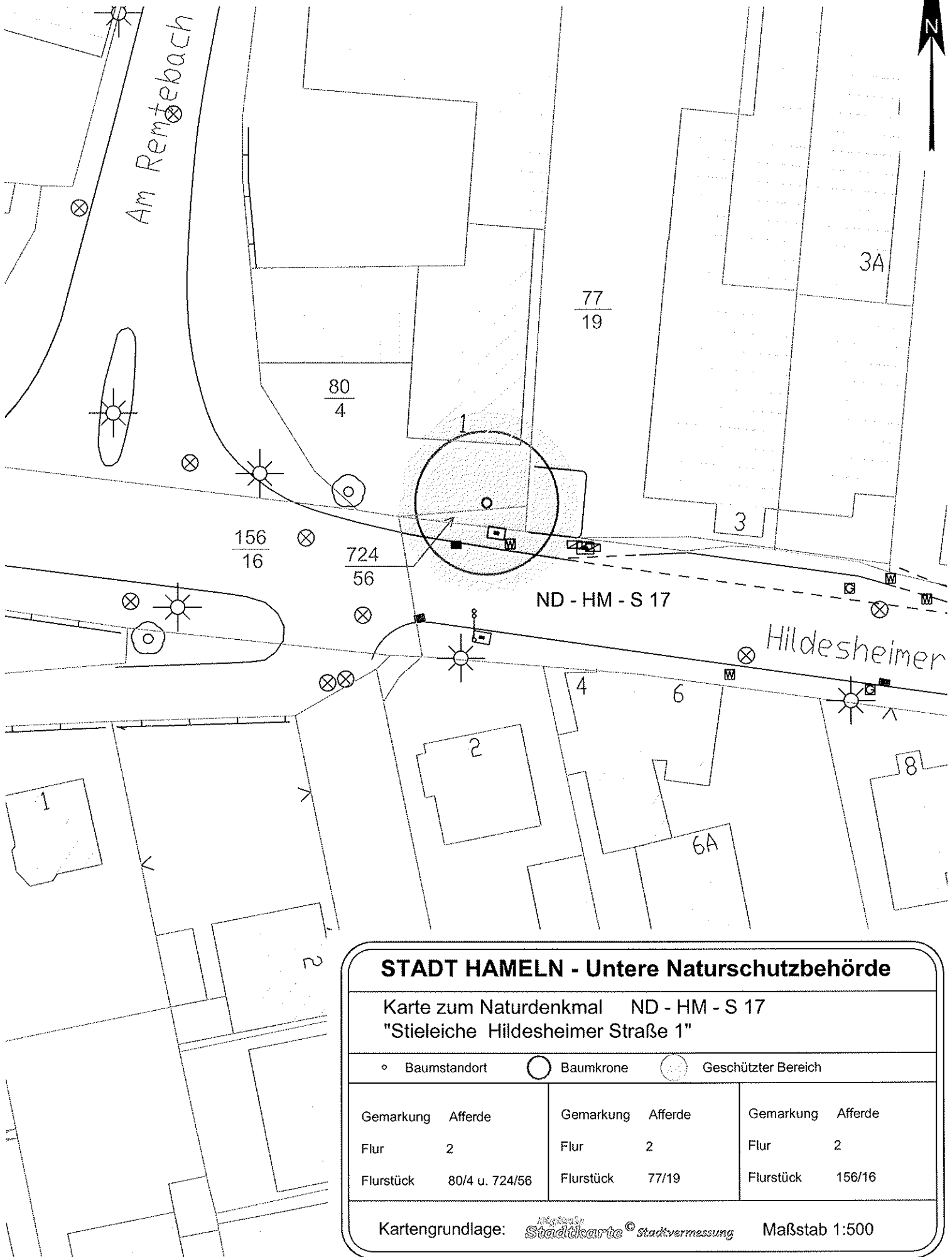
zur Verordnung zum Schutz von Naturdenkmälern in der Stadt Hameln vom 13.04.2011



STADT HAMELN - Untere Naturschutzbehörde					
Karte zum Naturdenkmal ND - HM - S 16					
"2 Winterlinden St.-Georg-Kirche"					
◦ Baumstandort		◯ Baumkrone		◉ Geschützter Bereich	
Gemarkung	Afferde	Gemarkung	Afferde	Gemarkung	
Flur	2	Flur	2	Flur	
Flurstück	37/2	Flurstück	40/2	Flurstück	
Kartengrundlage:					Maßstab 1:500

Anlage 2

zur Verordnung zum Schutz von Naturdenkmälern in der Stadt Hameln vom 13.04.2011



STADT HAMELN - Untere Naturschutzbehörde

Karte zum Naturdenkmal ND - HM - S 17
"Stieleiche Hildesheimer Straße 1"

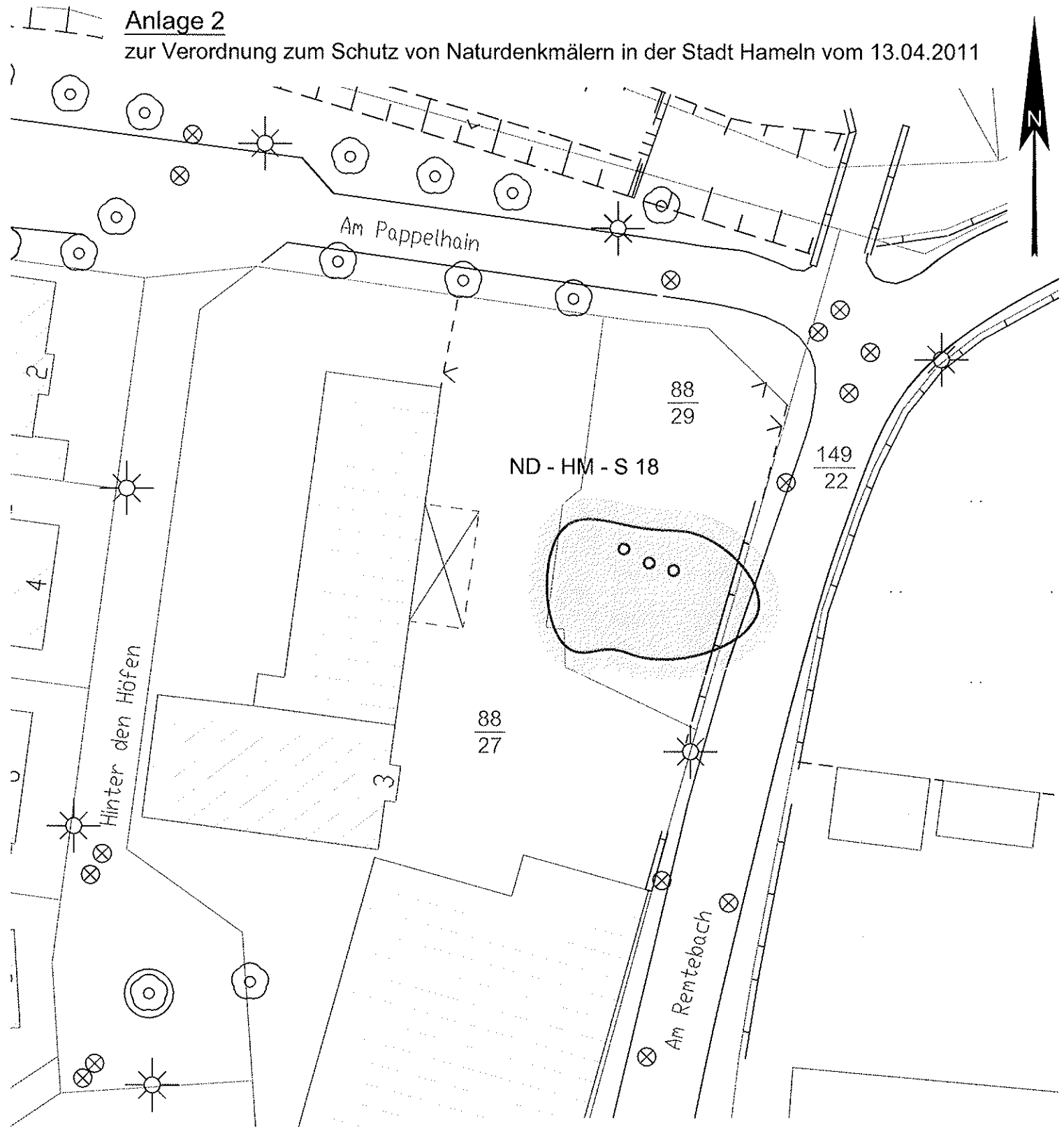
◦ Baumstandort ○ Baumkrone ● Geschützter Bereich

Gemarkung	Afferde	Gemarkung	Afferde	Gemarkung	Afferde
Flur	2	Flur	2	Flur	2
Flurstück	80/4 u. 724/56	Flurstück	77/19	Flurstück	156/16

Kartengrundlage: Alte Karte **Stadtkarte** © Stadtvermessung Maßstab 1:500

Anlage 2

zur Verordnung zum Schutz von Naturdenkmälern in der Stadt Hameln vom 13.04.2011



STADT HAMELN - Untere Naturschutzbehörde

Karte zum Naturdenkmal ND - HM - S 18
 "3 Stieleichen Am Remtebach 3"

◦ Baumstandort ○ Baumkrone ● Geschützter Bereich

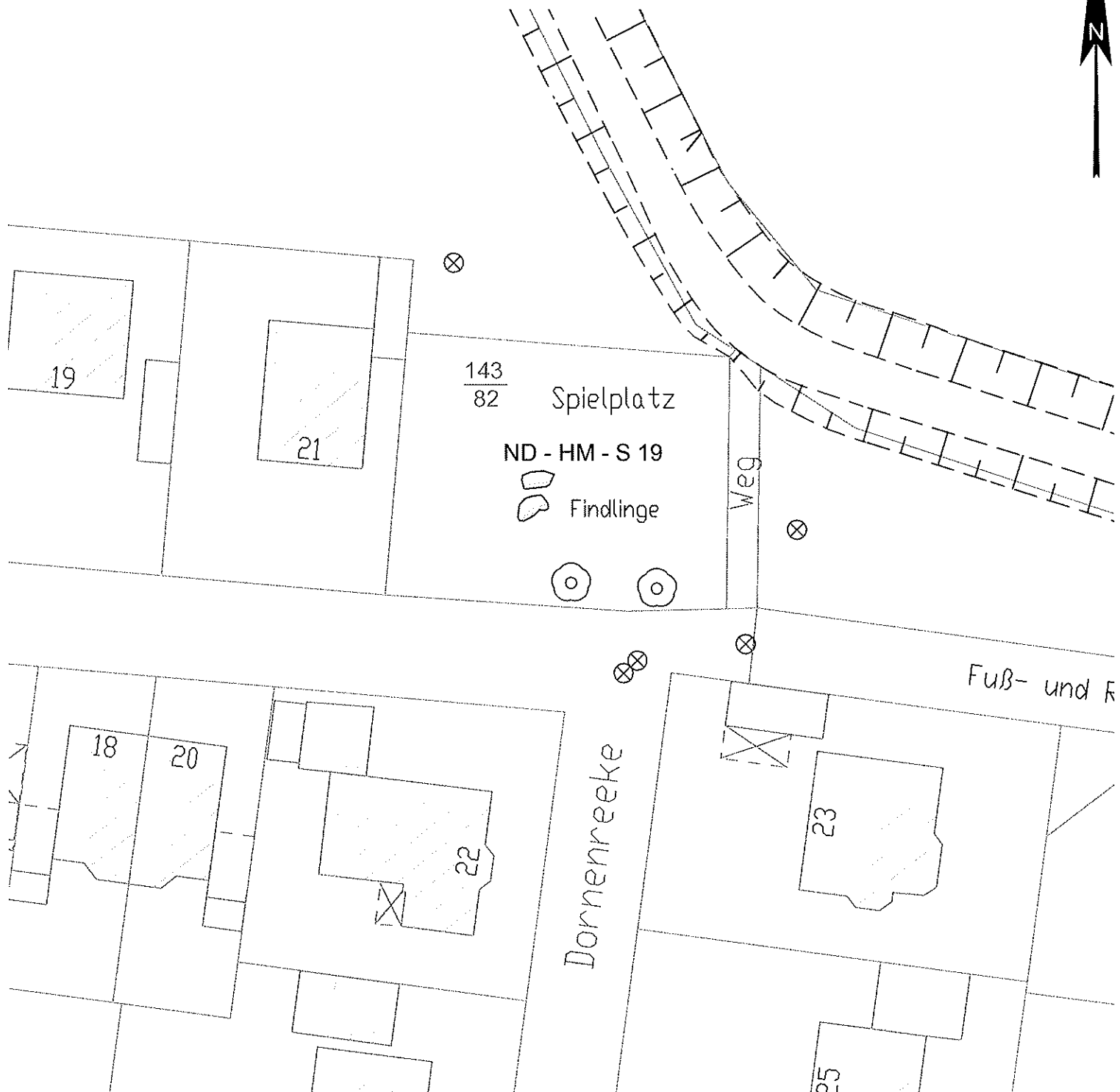
Gemarkung	Afferde	Gemarkung	Afferde	Gemarkung	Afferde
Flur	2	Flur	2	Flur	2
Flurstück	88/29	Flurstück	88/27	Flurstück	149/22



Kartengrundlage: Metrotec Stadtkarte[®] Stadtvermessung

Maßstab 1:500

Anlage 2

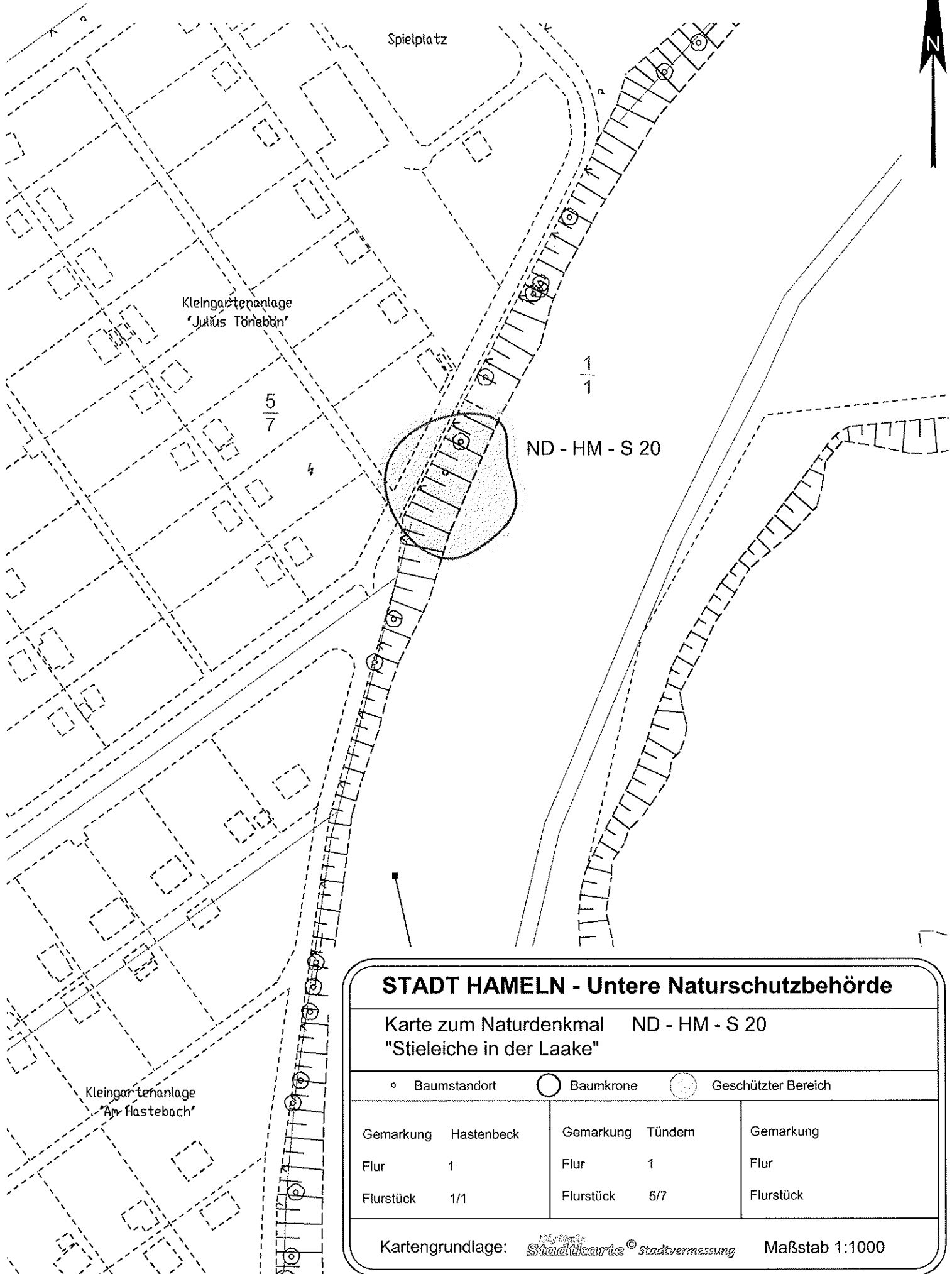
zur Verordnung zum Schutz von Naturdenkmälern in der Stadt Hameln vom 13.04.2011



STADT HAMELN - Untere Naturschutzbehörde			
Karte zum Naturdenkmal ND - HM - S 19 "2 Findlinge Niederes Feld"			
 Findlinge			
Gemarkung	Afferde	Gemarkung	Gemarkung
Flur	2	Flur	Flur
Flurstück	143/82	Flurstück	Flurstück
Kartengrundlage:  Stadt Hameln © Stadtvermessung		Maßstab 1:500	

Anlage 2

zur Verordnung zum Schutz von Naturdenkmälern in der Stadt Hameln vom 13.04.2011



STADT HAMELN - Untere Naturschutzbehörde

Karte zum Naturdenkmal ND - HM - S 20
"Stieleiche in der Laake"

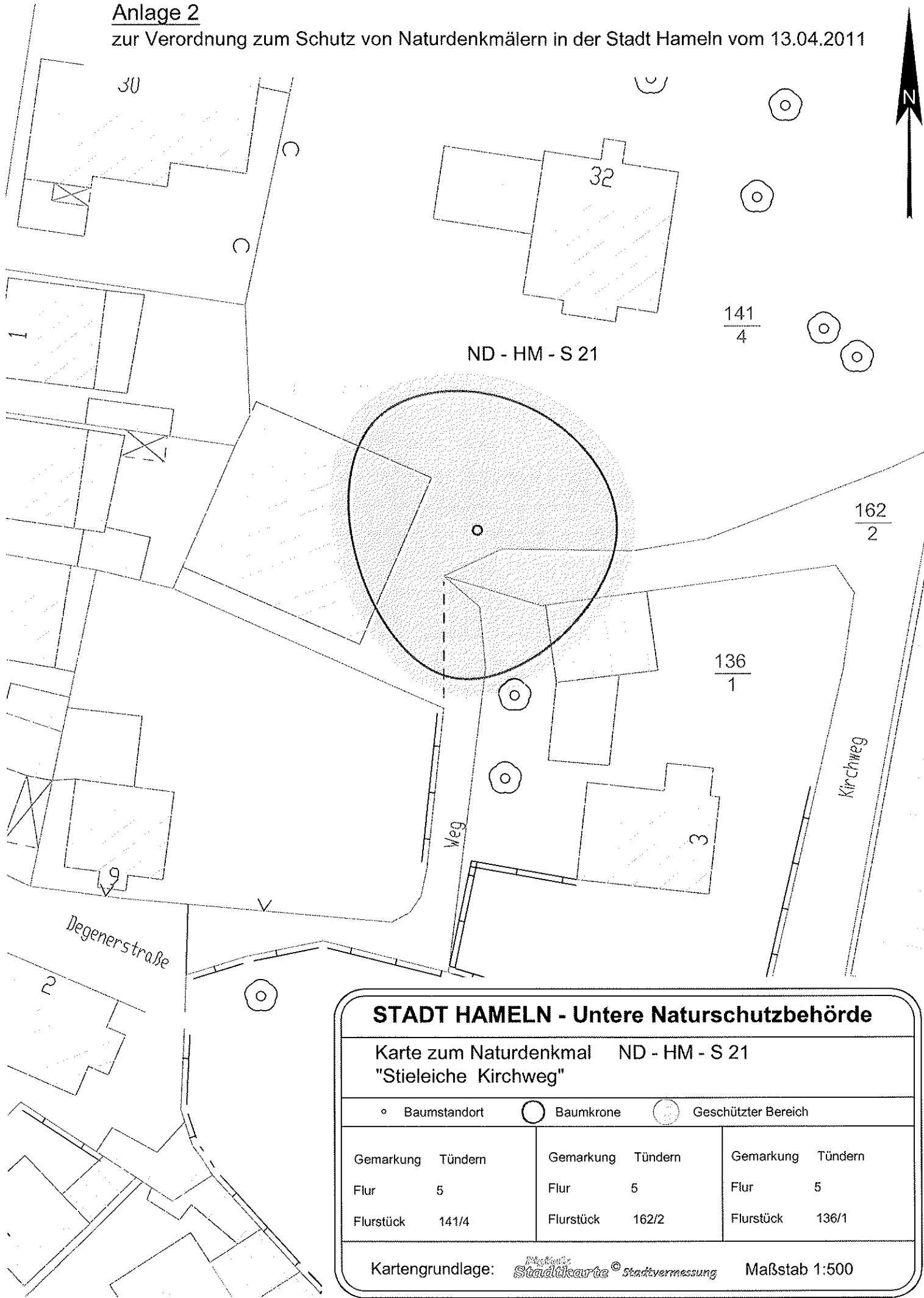
Baumstandort
 Baumkrone
 Geschützter Bereich

Gemarkung Hastenbeck	Gemarkung Tündern	Gemarkung
Flur 1	Flur 1	Flur
Flurstück 1/1	Flurstück 5/7	Flurstück

Kartengrundlage: Nachkarte **Stadtkarte**® Stadtvermessung Maßstab 1:1000

Anlage 2

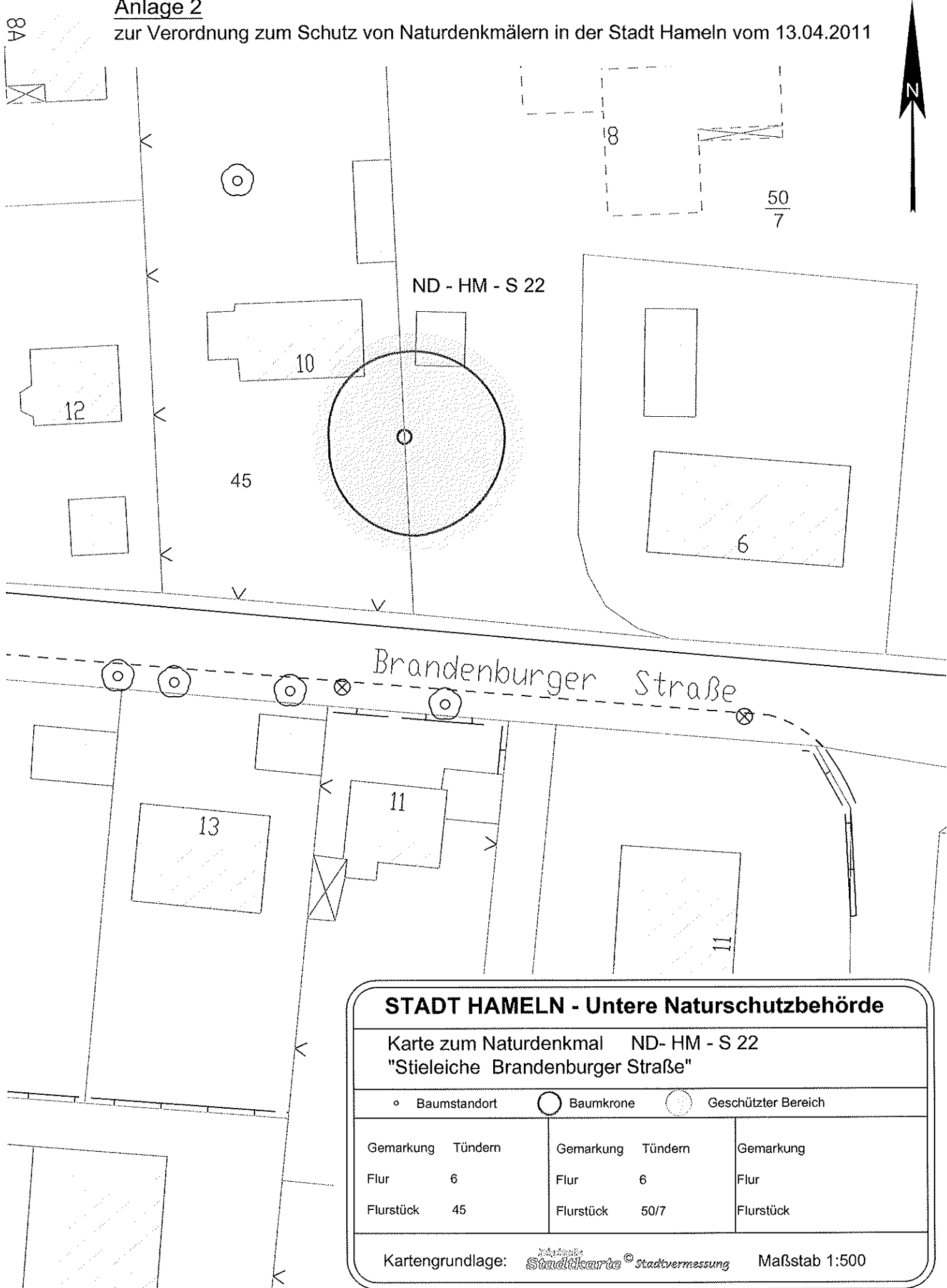
zur Verordnung zum Schutz von Naturdenkmälern in der Stadt Hameln vom 13.04.2011



STADT HAMELN - Untere Naturschutzbehörde					
Karte zum Naturdenkmal ND - HM - S 21					
"Stieleiche Kirchweg"					
◦	Baumstandort	○	Baumkrone	⊙	Geschützter Bereich
Gemarkung	Tündern	Gemarkung	Tündern	Gemarkung	Tündern
Flur	5	Flur	5	Flur	5
Flurstück	141/4	Flurstück	162/2	Flurstück	136/1
Kartengrundlage: <i>Städte</i> Stadtkarte © Stadtvermessung			Maßstab 1:500		

Anlage 2

zur Verordnung zum Schutz von Naturdenkmälern in der Stadt Hameln vom 13.04.2011



STADT HAMELN - Untere Naturschutzbehörde

Karte zum Naturdenkmal ND- HM - S 22
 "Stieleiche Brandenburger Straße"

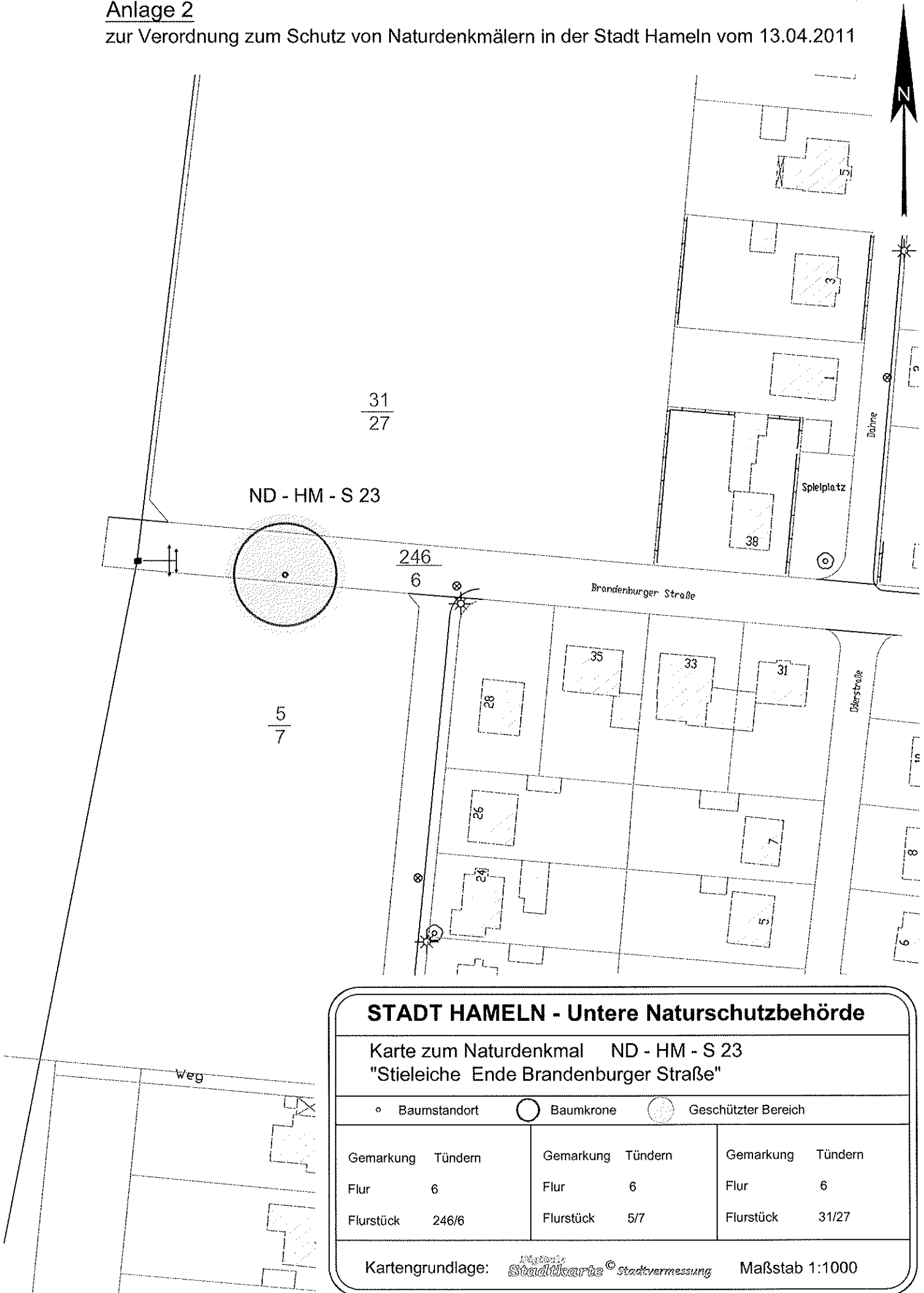
◦ Baumstandort ○ Baumkrone ⊗ Geschützter Bereich

Gemarkung	Tündern	Gemarkung	Tündern	Gemarkung
Flur	6	Flur	6	Flur
Flurstück	45	Flurstück	50/7	Flurstück

Kartengrundlage: *Stadt* **Stadtkarte** © Stadtvermessung Maßstab 1:500

Anlage 2

zur Verordnung zum Schutz von Naturdenkmälern in der Stadt Hameln vom 13.04.2011



STADT HAMELN - Untere Naturschutzbehörde

Karte zum Naturdenkmal ND - HM - S 23
 "Stieleiche Ende Brandenburger Straße"

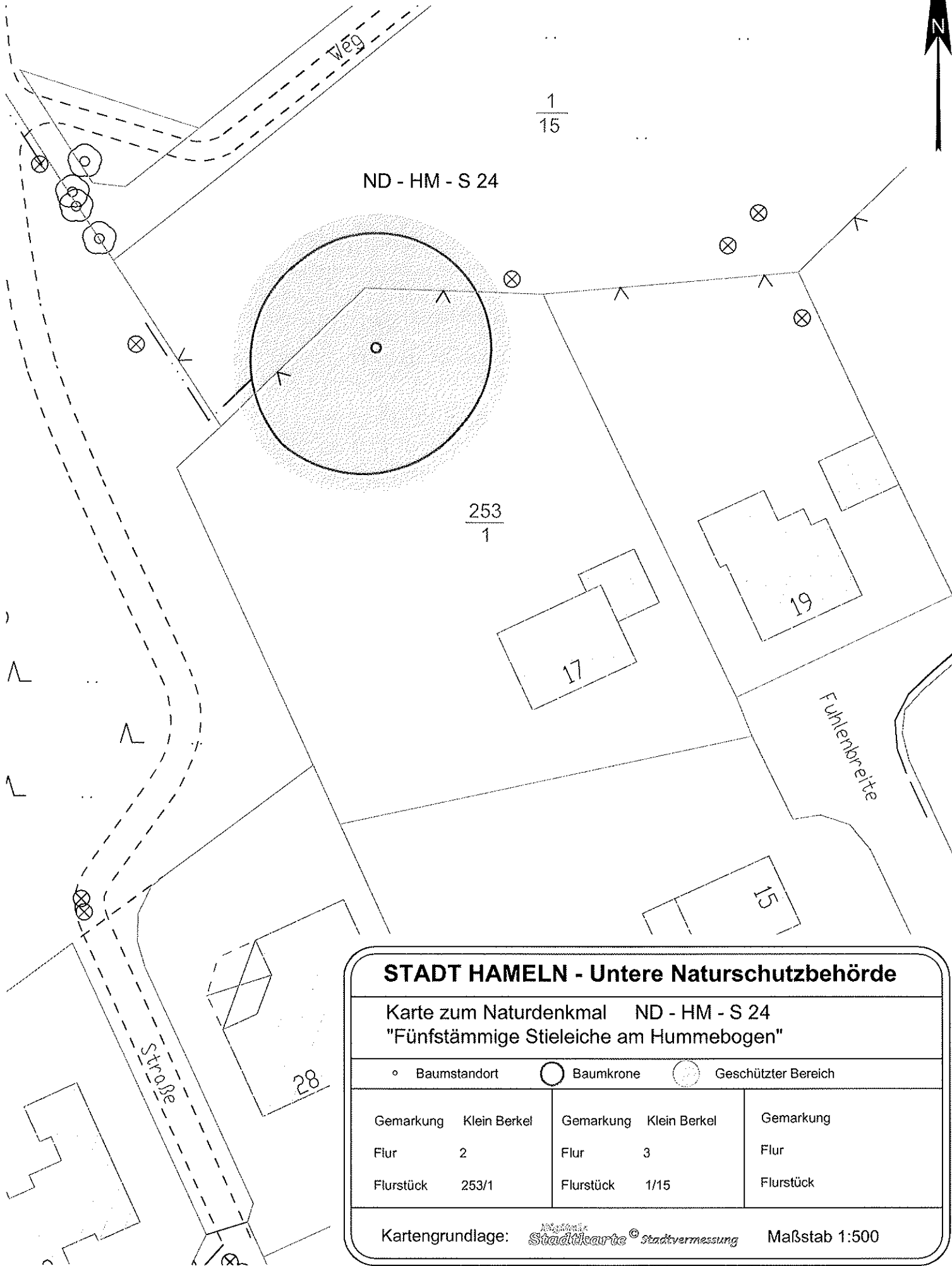
◦ Baumstandort ○ Baumkrone ● Geschützter Bereich

Gemarkung	Tündern	Gemarkung	Tündern	Gemarkung	Tündern
Flur	6	Flur	6	Flur	6
Flurstück	246/6	Flurstück	5/7	Flurstück	31/27

Kartengrundlage: 1:5000
 Stadtkarte © Stadtvermessung Maßstab 1:1000

Anlage 2

zur Verordnung zum Schutz von Naturdenkmälern in der Stadt Hameln vom 13.04.2011



STADT HAMELN - Untere Naturschutzbehörde

Karte zum Naturdenkmal ND - HM - S 24
"Fünfstämmige Stieleiche am Hummebogen"

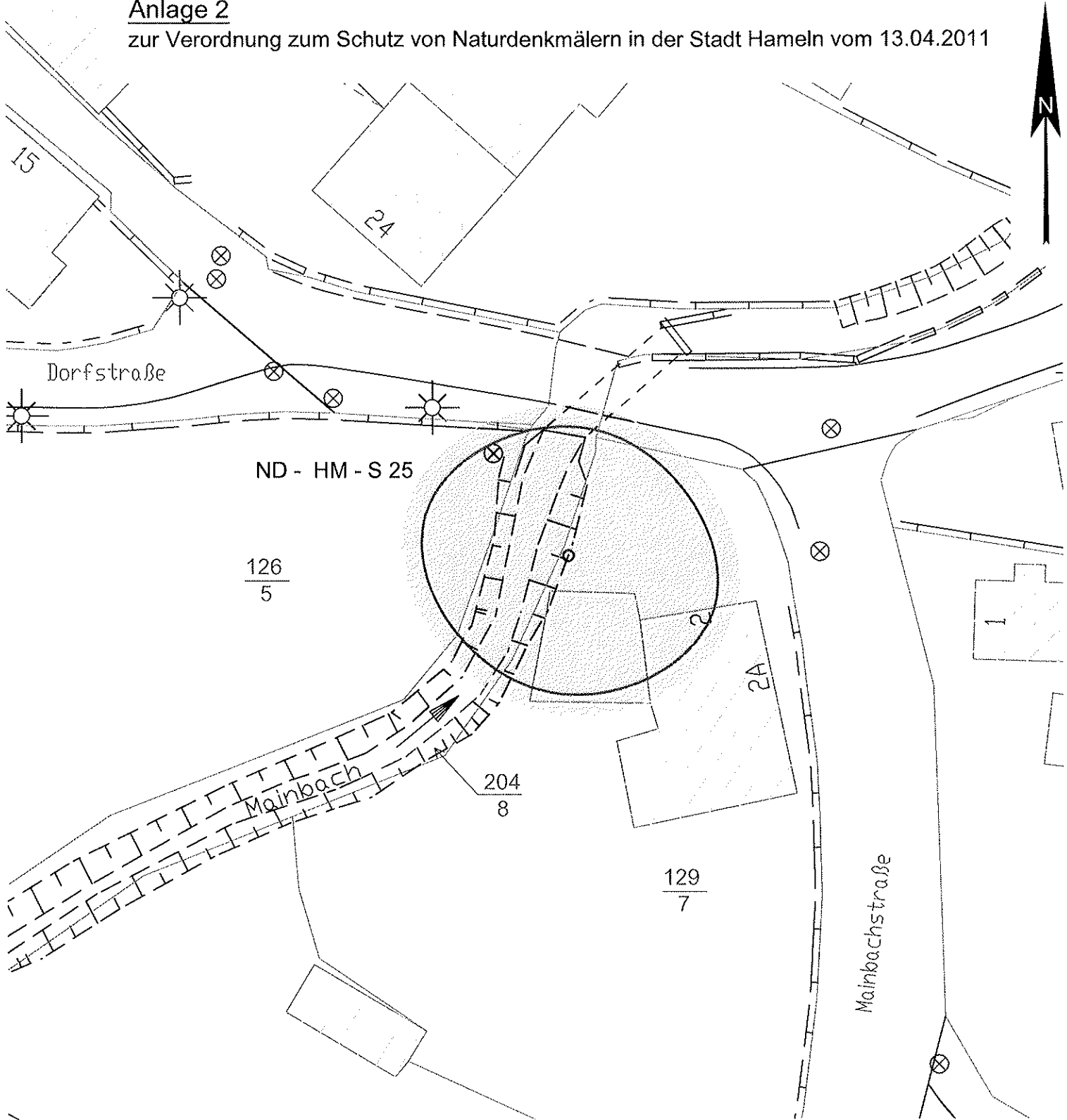
◦ Baumstandort ○ Baumkrone ● Geschützter Bereich

Gemarkung	Klein Berkel	Gemarkung	Klein Berkel	Gemarkung	
Flur	2	Flur	3	Flur	
Flurstück	253/1	Flurstück	1/15	Flurstück	

Kartengrundlage: *Neufunk* Stadtkarte[®] Stadtvermessung Maßstab 1:500

Anlage 2

zur Verordnung zum Schutz von Naturdenkmälern in der Stadt Hameln vom 13.04.2011



STADT HAMELN - Untere Naturschutzbehörde

Karte zum Naturdenkmal ND - HM - S 25
"Stieleiche am Mainbach"

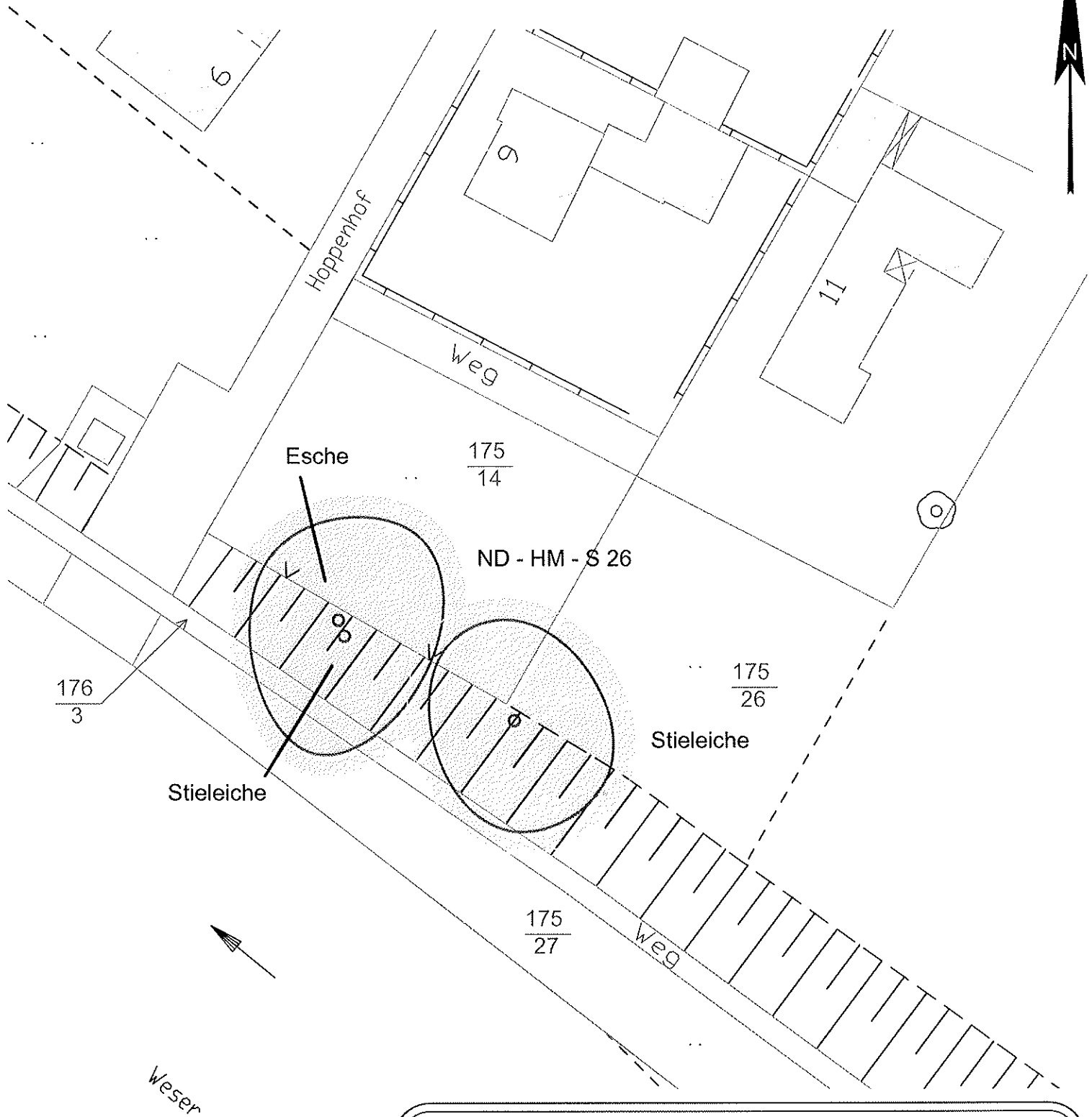
Baumstandort
 Baumkrone
 Geschützter Bereich

Gemarkung Haverbeck	Gemarkung Haverbeck	Gemarkung Haverbeck
Flur 2	Flur 2	Flur 2
Flurstück 129/7	Flurstück 126/5	Flurstück 204/8

Kartengrundlage: Historische
Stadtkarte® Stadtvermessung
Maßstab 1:500

Anlage 2

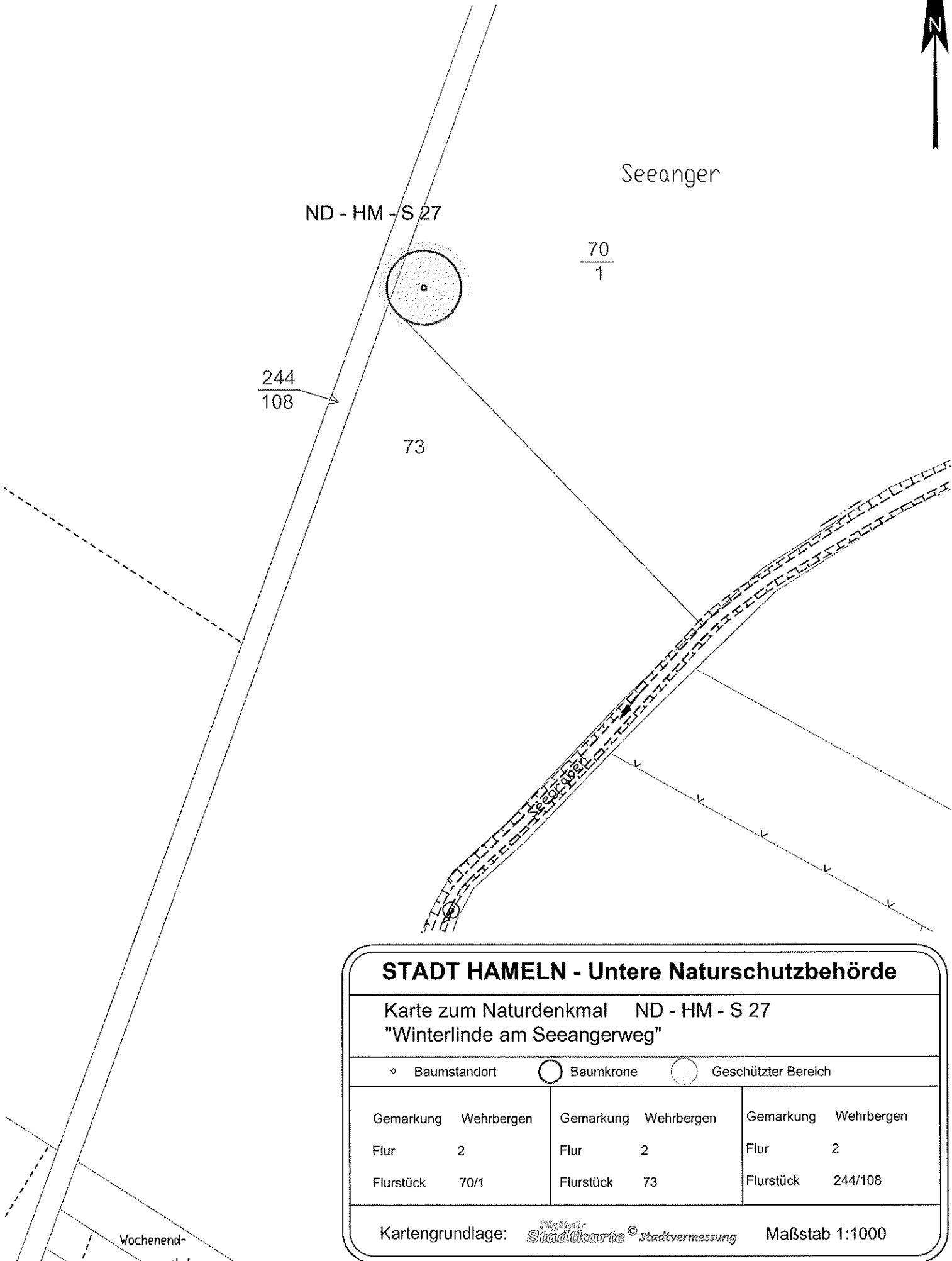
zur Verordnung zum Schutz von Naturdenkmälern in der Stadt Hameln vom 13.04.2011



STADT HAMELN - Untere Naturschutzbehörde					
Karte zum Naturdenkmal ND - HM - S 26					
"Esche und 2 Stieleichen Weserufer Wehrbergen"					
◊ Baumstandort		◯ Baumkrone		◉ Geschützter Bereich	
Gemarkung	Wehrbergen	Gemarkung	Wehrbergen	Gemarkung	Wehrbergen
Flur	1	Flur	1	Flur	1
Flurstück	175/26	Flurstück	175/14 u. 175/27	Flurstück	176/3
Kartengrundlage:		Stadt Hameln Stadtvermessung		Maßstab 1:500	

Anlage 2

zur Verordnung zum Schutz von Naturdenkmälern in der Stadt Hameln vom 13.04.2011



STADT HAMELN - Untere Naturschutzbehörde

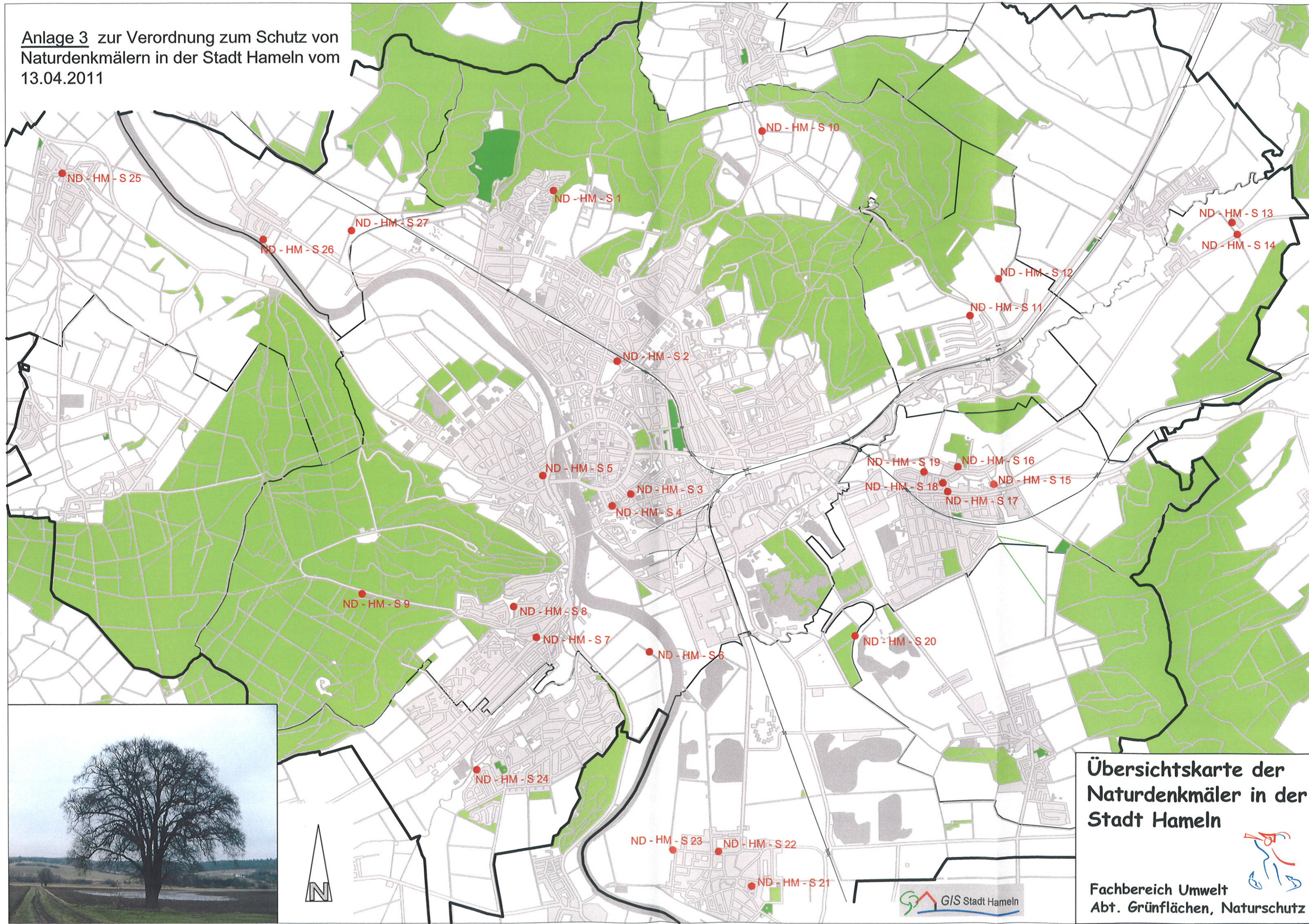
Karte zum Naturdenkmal ND - HM - S 27
"Winterlinde am Seeangerweg"

◦ Baumstandort ○ Baumkrone ◉ Geschützter Bereich

Gemarkung	Wehrbergen	Gemarkung	Wehrbergen	Gemarkung	Wehrbergen
Flur	2	Flur	2	Flur	2
Flurstück	70/1	Flurstück	73	Flurstück	244/108

Kartengrundlage: *Städtische* **Stadtkarte** © Stadtvermessung Maßstab 1:1000

Anlage 3 zur Verordnung zum Schutz von
Naturdenkmälern in der Stadt Hameln vom
13.04.2011



Übersichtskarte der
Naturdenkmäler in der
Stadt Hameln



Fachbereich Umwelt
Abt. Grünflächen, Naturschutz

alte ND-Nr.	Bezeichnung - Schutzobjekt - Standort	Lage - Gemarkung - Flur - Flurstück	Bemerkung	Begründung
ND-HM-S 1*	Ahorn ¹⁾ , Esche ²⁾ , Kastanie ¹⁾ Mühlenhof 2	- Afferde - 2 - 57/70	Teillöschung (Linde bleibt unter Schutz gestellt als ND-HM-S 16)	¹⁾ ND nicht mehr vorhanden (Baum wurde bereits gefällt) ²⁾ Schutzwürdigkeit nicht mehr gegeben
ND-HM-S 3*	Kastanie Vogelsang 6	- Afferde - 2 - 54/1	Löschung	Schutzwürdigkeit nicht mehr gegeben
ND-HM-S 4*	Goldweide Vogelsang 2/4	- Afferde - 2 - 52/4	Löschung	ND nicht mehr vorhanden (Baum wurde bereits gefällt)
ND-HM-S 5*	Eiche Am Remtebach 3	- Afferde - 2 - 88/29	Teillöschung (3 Eichen bleiben unter Schutz gestellt als ND- HM-S 19)	ND nicht mehr vorhanden (Baum wurde bereits gefällt)
ND-HM-S 7*	Gedenkstein Am Schmiedebrink	- Hastenbeck - 7 - 51/8	Löschung	Schutzwürdigkeit nicht mehr gegeben
ND-HM-S 9**	2 Hainbuchen ^{1) 2)} , Silberpappel ¹⁾ , 4 Rosskastanien ^{1) 2)} , 2 Berg- ahorne ^{1) 2)} , 3 Eschen ^{1) 2)} , Linde ²⁾ , Akazie ¹⁾ Wehrberger Warte	- Hameln - 1 - 141/1	Löschung	¹⁾ ND nicht mehr vorhanden (Baum wurde bereits gefällt) ²⁾ Schutzwürdigkeit nicht mehr gegeben

alte ND-Nr.	Bezeichnung - Schutzobjekt - Standort	Lage - Gemarkung - Flur - Flurstück	Bemerkung	Begründung
ND-HM-S 10**	Esche Weserpromenade	- Hameln - 24 - 10/5	Löschung	Schutzwürdigkeit nicht mehr gegeben
ND-HM-S 12**	Weißweide Neue Schleuse (Grünanlage)	- Hameln - 86 - 258/18	Löschung	ND nicht mehr vorhanden (Baum wurde bereits gefällt)
ND-HM-S 13**	Spitzahorn ²⁾ , Pappel ¹⁾ , Bergahorn ¹⁾ Südspitze Schleusenwerder	- Hameln - 58 - 1/18	Löschung	¹⁾ ND nicht mehr vorhanden (Baum wurde bereits gefällt) ²⁾ Schutzwürdigkeit nicht mehr gegeben
ND-HM-S 15**	Winterlinde Basbergstraße 32	- Hameln - 16 - 76/88	Löschung	Schutzwürdigkeit nicht mehr gegeben
ND-HM-S 16**	Stieleiche Ruschenbrink 6	- Hameln - 38 - 6/2	Löschung	ND nicht mehr vorhanden (Baum wurde bereits gefällt)
ND-HM-S 18**	Sandbirke Kastanienwall 9	- Hameln - 55 - 114/1	Löschung	Schutzwürdigkeit nicht mehr gegeben

alte ND-Nr.	Bezeichnung - Schutzobjekt - Standort	Lage - Gemarkung - Flur - Flurstück	Bemerkung	Begründung
ND-HM-S 19**	Rotbuche Klütstraße/ Verlängerung Ruschenbrink	- Hameln - 41 - 24/1	Löschung	ND nicht mehr vorhanden
ND-HM-S 20**	Sommerlinde Wangelister Kapelle	- Hameln - 34 - 56	Teillöschung (4 Linden bleiben unter Schutz gestellt als ND- HM-S 7)	ND nicht mehr vorhanden (Baum wurde bereits gefällt)
ND-HM-S 21**	Japanischer Schnurbaum Hafenstr. 6	- Hameln - 75 - 227/24	Löschung	Schutzwürdigkeit nicht mehr gegeben
ND-HM-S 22**	Roskastanie Gröninger Str. 5	- Hameln - 24 - 6/8	Löschung	ND nicht mehr vorhanden (Baum wurde bereits gefällt)
ND-HM-S 23**	Blutbuche Parkanlage Lüders Teich	- Hameln - 76 - 37/21	Teillöschung (übrige Bäume bleiben unter Schutz gestellt als ND-HM-S 4)	ND nicht mehr vorhanden (Baum wurde bereits gefällt)
ND-HM-S 24**	2 Stieleichen ¹⁾ , Esche ¹⁾ , Gehölzgruppe ²⁾ Y-Schlucht	- Hameln - 34 - 12/19, 11/20 u. 12/34	Teillöschung (5 Eichen bleiben unter Schutz gestellt als ND- HM-S 8)	¹⁾ ND nicht mehr vorhanden (Baum wurde bereits gefällt) ²⁾ Schutzwürdigkeit nicht mehr gegeben

alte ND-Nr.	Bezeichnung - Schutzobjekt - Standort	Lage - Gemarkung - Flur - Flurstück	Bemerkung	Begründung
ND-HM-S 25**	Bergahorn ²⁾ u. Esche ¹⁾ Kleingartenkolonie „Am Brüsselweg“	- Hameln - 7 - 60/16	Löschung	¹⁾ ND nicht mehr vorhanden (Baum wurde bereits gefällt) ²⁾ Schutzwürdigkeit nicht mehr gegeben
ND-HM-S 26**	Eibe Invalidenstraße	- Hameln - 24 - 10/23	Löschung	Schutzwürdigkeit nicht mehr gegeben
ND-HM-S 28**	Esche Haßelndahlsgrund	- Rohrsen - 1 - 34	Teillöschung (Kastanie bleibt unter Schutz gestellt als ND- HM-S 12)	Schutzwürdigkeit nicht mehr gegeben
ND-HM-S 29**	2 Winterlinden ^{1) 2)} , Esskastanie ²⁾ , Esche ²⁾ , Bergahorn ²⁾ , Ross- kastanie ²⁾ Rettigs Grund	- Hameln - 2 - 7 - 54/90 - 60/14	Löschung	¹⁾ ND nicht mehr vorhanden ²⁾ Schutzwürdigkeit nicht mehr gegeben

* Unterschutzstellung durch: „Verordnung über Naturdenkmale im Landkreis Hameln-Pyrmont vom 15.09.1964“

** Unterschutzstellung durch: „Verordnung zur Sicherung von Naturdenkmälern in der Stadt Hameln vom 01.11.1972“